

VÝPIS Z KATASTRU NEMOVITOSTÍ
prokazující stav evidovaný k datu 30.06.2026 14:55:02

Okres: CZ0327 Tachov

Obec: 560740 Bezručice

Kat.území: 603783 Zhořec u Bezručic

List vlastnictví: 444

V kat. území jsou pozemky vedeny ve dvou číselných řadách (St. = stavební parcela)

A Vlastník, jiný oprávněný

Identifikátor

Podíl

Vlastnické právo

Hovorka Ota, [REDACTED]

B Nemovitosti

Pozemky

Parcela

Výměra[m2]

Druh pozemku

Způsob využití

Způsob ochrany

St. 39

967 zastavěná plocha a
nádvoří

Na pozemku stojí stavba: Kamýk, č.p. 5, rod.dům

St. 106

669 zastavěná plocha a
nádvoří

Součástí je stavba: vod.dílo, hráz ohr

Stavba stojí na pozemku p.č.: St. 106

748/13

116 trvalý travní porost

zemědělský půdní
fond

1918

2814 ostatní plocha

jiná plocha

1948

93271 orná půda

zemědělský půdní
fond

1963

2642 lesní pozemek

pozemek určený k
plnění funkcí lesa

1964

37150 trvalý travní porost

zemědělský půdní
fond

1966

7084 trvalý travní porost

zemědělský půdní
fond

1967

616 zahrada

zemědělský půdní
fond

2015

88946 trvalý travní porost

zemědělský půdní
fond

2019

56 trvalý travní porost

zemědělský půdní
fond

2021

2976 trvalý travní porost

zemědělský půdní
fond

2022

1510 trvalý travní porost

zemědělský půdní
fond

2023

4137 trvalý travní porost

zemědělský půdní
fond

2024

4683 trvalý travní porost

zemědělský půdní
fond

2026

13 trvalý travní porost

zemědělský půdní
fond

2027

428 trvalý travní porost

zemědělský půdní
fond

2028

1040 trvalý travní porost

zemědělský půdní
fond

2170

806 vodní plocha

vodní nádrž
umělá

Stavby

Typ stavby

Část obce, č. budovy

Způsob využití Na parcele

Způsob ochrany

VÝPIS Z KATASTRU NEMOVITOSTÍ
prokazující stav evidovaný k datu 30.06.2026 14:55:02

Okres: CZ0327 Tachov

Obec: 560740 Bezdrůžice

Kat.území: 603783 Zhořec u Bezdrůžic

List vlastnictví: 444

V kat. území jsou pozemky vedeny ve dvou číselných řadách (St. = stavební parcela)

Typ stavby

Část obce, č. budovy

Způsob využití Na parcele

Způsob ochrany

St. 100, LV 443

B1 Věcná práva sloužící ve prospěch nemovitostí v části B - **Bez zápisu**

C Věcná práva zatěžující nemovitosti v části B včetně souvisejících údajů

Typ vztahu

o **Předkupní právo**

vznik předkupního práva ke dni 8.9.2009

Oprávnění pro

Česká republika, RČ/IČO: 00000001-001, vykonává: Státní
pozemkový úřad, Husinecká 1024/11a, Žižkov, 13000 Praha
3, RČ/IČO: 01312774

Povinnost k

Parcela: 2026, Parcela: 748/13

Listina Ohlášení vzniku předkupního práva podle zák.č.95/1999 Sb. (Pozemkový fond České republiky) ze dne 12.08.2009.

Z-14713/2009-410

Listina Rozhodnutí pozemkového úřadu o výměně vlastnických práv v pozemkové úpravě (SPÚ, KPÚ pro Plzeňský kraj, Pobočka Tachov) SPU-520779/2013 ze dne 08.01.2014. Právní moc ke dni 06.02.2014. Právní účinky zápisu k okamžiku 08.01.2014 15:04:32. Zápis proveden dne 11.02.2014.

Z-94/2014-410

Pořadí k datu podle právní úpravy účinné v době vzniku práva

o **Zástavní právo zákonné**

pohledávka 55.907,- Kč. Vznik zástavního práva ke dni 5.2.2009.

Oprávnění pro

Česká republika, RČ/IČO: 00000001-001, vykonává: Státní
pozemkový úřad, Husinecká 1024/11a, Žižkov, 13000 Praha
3, RČ/IČO: 01312774

Povinnost k

Parcela: 2021

Listina Ohlášení vzniku zástavního a předkupního práva (zák.č.95/1999 Sb.) (Pozemkový fond České republiky) ze dne 10.12.2008.

Z-1784/2009-410

Listina Rozhodnutí pozemkového úřadu o výměně vlastnických práv v pozemkové úpravě (SPÚ, KPÚ pro Plzeňský kraj, Pobočka Tachov) SPU-520779/2013 ze dne 08.01.2014. Právní moc ke dni 06.02.2014. Právní účinky zápisu k okamžiku 08.01.2014 15:04:32. Zápis proveden dne 11.02.2014.

Z-94/2014-410

Pořadí k datu podle právní úpravy účinné v době vzniku práva

o **Předkupní právo**

vznik předkupního práva ke dni 5.2.2009

Oprávnění pro

Česká republika, RČ/IČO: 00000001-001, vykonává: Státní

Nemovitosti jsou v územním obvodu, ve kterém vykonává státní správu katastru nemovitostí ČR

Katastrální úřad pro Plzeňský kraj, Katastrální pracoviště Tachov, kód: 410.

VÝPIS Z KATASTRU NEMOVITOSTÍ
prokazující stav evidovaný k datu 30.06.2026 14:55:02

Okres: CZ0327 Tachov

Obec: 560740 Bezdrůžice

Kat.území: 603783 Zhořec u Bezdrůžic

List vlastnictví: 444

V kat. území jsou pozemky vedeny ve dvou číselných řadách (St. = stavební parcela)

Typ vztahu

Oprávnění pro

pozemkový úřad, Husinecká 1024/11a, Žižkov, 13000 Praha
3, RČ/IČO: 01312774

Povinnost k

Parcela: 2021

Listina Ohlášení vzniku zástavního a předkupního práva (zák.č.95/1999 Sb.) (Pozemkový fond České republiky) ze dne 10.12.2008.

Z-1784/2009-410

Listina Rozhodnutí pozemkového úřadu o výměně vlastnických práv v pozemkové úpravě (SPŮ, KPŮ pro Plzeňský kraj, Pobočka Tachov) SPU-520779/2013 ze dne 08.01.2014. Právní moc ke dni 06.02.2014. Právní účinky zápisu k okamžiku 08.01.2014 15:04:32. Zápis proveden dne 11.02.2014.

Z-94/2014-410

Pořadí k datu podle právní úpravy účinné v době vzniku práva

o **Předkupní právo**

vznik předkupního práva ke dni 7.1.2005

Oprávnění pro

Česká republika, RČ/IČO: 00000001-001, vykonává: Státní
pozemkový úřad, Husinecká 1024/11a, Žižkov, 13000 Praha
3, RČ/IČO: 01312774

Povinnost k

Parcela: 2024

Listina Zákon č.95/1999 Sb., § 10.

Z-1144/2005-410

Listina Rozhodnutí pozemkového úřadu o výměně vlastnických práv v pozemkové úpravě (SPŮ, KPŮ pro Plzeňský kraj, Pobočka Tachov) SPU-520779/2013 ze dne 08.01.2014. Právní moc ke dni 06.02.2014. Právní účinky zápisu k okamžiku 08.01.2014 15:04:32. Zápis proveden dne 11.02.2014.

Z-94/2014-410

Pořadí k datu podle právní úpravy účinné v době vzniku práva

o **Předkupní právo**

vznik předkupního práva ke dni 7.1.2005

Oprávnění pro

Česká republika, RČ/IČO: 00000001-001, vykonává: Státní
pozemkový úřad, Husinecká 1024/11a, Žižkov, 13000 Praha
3, RČ/IČO: 01312774

Povinnost k

Parcela: 2022, Parcela: 2028

Listina Zákon č.95/1999 Sb., § 10.

Z-1141/2005-410

Listina Rozhodnutí pozemkového úřadu o výměně vlastnických práv v pozemkové úpravě (SPŮ, KPŮ pro Plzeňský kraj, Pobočka Tachov) SPU-520779/2013 ze dne 08.01.2014. Právní moc ke dni 06.02.2014. Právní účinky zápisu k okamžiku 08.01.2014 15:04:32. Zápis proveden dne 11.02.2014.

Z-94/2014-410

Pořadí k datu podle právní úpravy účinné v době vzniku práva

o **Předkupní právo**

vznik předkupního práva ke dni 20.12.2007

VÝPIS Z KATASTRU NEMOVITOSTÍ
prokazující stav evidovaný k datu 30.06.2026 14:55:02

Okres: CZ0327 Tachov

Obec: 560740 Bezdrůžice

Kat.území: 603783 Zhořec u Bezdrůžic

List vlastnictví: 444

V kat. území jsou pozemky vedeny ve dvou číselných řadách (St. = stavební parcela)

Typ vztahu

Oprávnění pro

Česká republika, RČ/IČO: 00000001-001, vykonává: Státní pozemkový úřad, Husinecká 1024/11a, Žižkov, 13000 Praha 3, RČ/IČO: 01312774

Povinnost k

Parcela: 2027

Listina Ohlášení vzniku předkupního práva podle zák.č.95/1999 Sb. (Pozemkový fond České republiky) ze dne 12.11.2007.

Z-148/2008-410

Listina Rozhodnutí pozemkového úřadu o výměně vlastnických práv v pozemkové úpravě (SPŮ, KPŮ pro Plzeňský kraj, Pobočka Tachov) SPU-520779/2013 ze dne 08.01.2014. Právní moc ke dni 06.02.2014. Právní účinky zápisu k okamžiku 08.01.2014 15:04:32. Zápis proveden dne 11.02.2014.

Z-94/2014-410

Pořadí k datu podle právní úpravy účinné v době vzniku práva

o **Předkupní právo**

vznik předkupního práva ke dni 26.5.2008

Oprávnění pro

Česká republika, RČ/IČO: 00000001-001, vykonává: Státní pozemkový úřad, Husinecká 1024/11a, Žižkov, 13000 Praha 3, RČ/IČO: 01312774

Povinnost k

Parcela: 2023

Listina Ohlášení vzniku předkupního práva podle zák.č.95/1999 Sb. (Pozemkový fond České republiky) ze dne 07.04.2008.

Z-6864/2008-410

Listina Rozhodnutí pozemkového úřadu o výměně vlastnických práv v pozemkové úpravě (SPŮ, KPŮ pro Plzeňský kraj, Pobočka Tachov) SPU-520779/2013 ze dne 08.01.2014. Právní moc ke dni 06.02.2014. Právní účinky zápisu k okamžiku 08.01.2014 15:04:32. Zápis proveden dne 11.02.2014.

Z-94/2014-410

Pořadí k datu podle právní úpravy účinné v době vzniku práva

o **Předkupní právo**

Oprávnění pro

Česká republika, RČ/IČO: 00000001-001, vykonává: Státní pozemkový úřad, Husinecká 1024/11a, Žižkov, 13000 Praha 3, RČ/IČO: 01312774

Povinnost k

Parcela: 1918

Listina Ohlášení vzniku předkupního práva podle zák.č.95/1999 Sb. č.1002801531,SPU 292350/2015/31PIL ze dne 20.05.2015. Právní účinky zápisu k okamžiku 03.06.2015 12:14:05. Zápis proveden dne 25.06.2015.

V-2948/2015-410

Pořadí k 03.06.2015 12:14

o **Věcné břemeno (podle listiny)**

zřídit, provozovat, opravovat a udržovat součást distribuční soustavy dle GP č. 132-2077/2017

Oprávnění pro

ČEZ Distribuce, a. s., Teplická 874/8, Děčín IV-

VÝPIS Z KATASTRU NEMOVITOSTÍ
prokazující stav evidovaný k datu 30.06.2026 14:55:02

Okres: CZ0327 Tachov

Obec: 560740 Bezdrůžice

Kat.území: 603783 Zhořec u Bezdrůžic

List vlastnictví: 444

V kat. území jsou pozemky vedeny ve dvou číselných řadách (St. = stavební parcela)

Typ vztahu

Oprávnění pro

Podmokly, 40502 Děčín, RČ/IČO: 24729035

Povinnost k

Parcela: 1964

Listina Smlouva o zřízení věcného břemene - úplatná č. IE-12-0006362/2 ze dne 16.07.2018. Právní účinky zápisu k okamžiku 19.07.2018 09:30:00. Zápis proveden dne 10.08.2018.

V-3031/2018-410

Pořadí k 19.07.2018 09:30

D Poznámky a další obdobné údaje

Typ vztahu

o Omezení dispozičních práv

k zřizování dalších zástavních práv

Povinnost k

Hovorka Ota, 

Parcela: 2026, Parcela: 748/13

Listina Zákon č.95/1999 Sb., § 10.

Z-14713/2009-410

Listina Rozhodnutí pozemkového úřadu o výměně vlastnických práv v pozemkové úpravě (SPÚ, KPÚ pro Plzeňský kraj, Pobočka Tachov) SPU-520779/2013 ze dne 08.01.2014. Právní moc ke dni 06.02.2014. Právní účinky zápisu k okamžiku 08.01.2014 15:04:32. Zápis proveden dne 11.02.2014.

Z-94/2014-410

o Omezení dispozičních práv

k zřizování dalších zástavních práv

Povinnost k

Hovorka Ota 

Parcela: 2021

Listina Zákon č.95/1999 Sb., § 10.

Z-1784/2009-410

Listina Rozhodnutí pozemkového úřadu o výměně vlastnických práv v pozemkové úpravě (SPÚ, KPÚ pro Plzeňský kraj, Pobočka Tachov) SPU-520779/2013 ze dne 08.01.2014. Právní moc ke dni 06.02.2014. Právní účinky zápisu k okamžiku 08.01.2014 15:04:32. Zápis proveden dne 11.02.2014.

Z-94/2014-410

o Omezení dispozičních práv

k zřizování dalších zástavních práv

Povinnost k

Parcela: 2024

Listina Zákon č.95/1999 Sb., § 10.

Z-1144/2005-410

Listina Rozhodnutí pozemkového úřadu o výměně vlastnických práv v pozemkové úpravě (SPÚ, KPÚ pro Plzeňský kraj, Pobočka Tachov) SPU-520779/2013 ze dne 08.01.2014. Právní moc ke dni 06.02.2014. Právní účinky zápisu k okamžiku 08.01.2014

Nemovitosti jsou v územním obvodu, ve kterém vykonává státní správu katastru nemovitostí ČR

Katastrální úřad pro Plzeňský kraj, Katastrální pracoviště Tachov, kód: 410.

VÝPIS Z KATASTRU NEMOVITOSTÍ
prokazující stav evidovaný k datu 30.06.2026 14:55:02

Okres: CZ0327 Tachov

Obec: 560740 Bezdrůžice

Kat.území: 603783 Zhořec u Bezdrůžic

List vlastnictví: 444

V kat. území jsou pozemky vedeny ve dvou číselných řadách (St. = stavební parcela)

Typ vztahu

15:04:32. Zápis proveden dne 11.02.2014.

Z-94/2014-410

o Omezení dispozičních práv

k zřizování dalších zástavních práv

Povinnost k

Parcela: 2022, Parcela: 2028

Listina Zákon č.95/1999 Sb., § 10.

Z-1141/2005-410

Listina Rozhodnutí pozemkového úřadu o výměně vlastnických práv v pozemkové úpravě (SPÚ, KPÚ pro Plzeňský kraj, Pobočka Tachov) SPU-520779/2013 ze dne 08.01.2014. Právní moc ke dni 06.02.2014. Právní účinky zápisu k okamžiku 08.01.2014
15:04:32. Zápis proveden dne 11.02.2014.

Z-94/2014-410

o Omezení dispozičních práv

k zřizování dalších zástavních práv

Povinnost k


Parcela: 2027

Listina Zákon č.95/1999 Sb., § 10.

Z-148/2008-410

Listina Rozhodnutí pozemkového úřadu o výměně vlastnických práv v pozemkové úpravě (SPÚ, KPÚ pro Plzeňský kraj, Pobočka Tachov) SPU-520779/2013 ze dne 08.01.2014. Právní moc ke dni 06.02.2014. Právní účinky zápisu k okamžiku 08.01.2014
15:04:32. Zápis proveden dne 11.02.2014.

Z-94/2014-410

o Omezení dispozičních práv

k zřizování dalších zástavních práv

Povinnost k

Hovorka Ota

Parcela: 2023

Listina Zákon č.95/1999 Sb., § 10.

Z-6864/2008-410

Listina Rozhodnutí pozemkového úřadu o výměně vlastnických práv v pozemkové úpravě (SPÚ, KPÚ pro Plzeňský kraj, Pobočka Tachov) SPU-520779/2013 ze dne 08.01.2014. Právní moc ke dni 06.02.2014. Právní účinky zápisu k okamžiku 08.01.2014
15:04:32. Zápis proveden dne 11.02.2014.

Z-94/2014-410

o Omezení dispozičních práv

k zřizování dalších zástavních práv

Povinnost k

Parcela: 1918

Listina Zákon č.95/1999 Sb., § 10. Právní účinky zápisu k okamžiku 03.06.2015 12:14:05.
Zápis proveden dne 25.06.2015.

V-2948/2015-410

o Změna výměr obnovou operátu

Nemovitosti jsou v územním obvodu, ve kterém vykonává státní správu katastru nemovitostí ČR
Katastrální úřad pro Plzeňský kraj, Katastrální pracoviště Tachov, kód: 410.

VÝPIS Z KATASTRU NEMOVITOSTÍ
prokazující stav evidovaný k datu 30.06.2026 14:55:02

Okres: CZ0327 Tachov

Obec: 560740 Bezdrůžice

Kat.území: 603783 Zhořec u Bezdrůžic

List vlastnictví: 444

V kat. území jsou pozemky vedeny ve dvou číselných řadách (St. = stavební parcela)

Typ vztahu

Povinnost k

Parcela: St. 39

- o **Změna výměr obnovou operátu**

Povinnost k

Parcela: 1918

Plomby a upozornění - Bez zápisu

E Nabývací tituly a jiné podklady zápisu

Listina

- o **Smlouva (dohoda) V1 1213/1993 darovací.**

POLVZ:12/1993

Z-21100012/1993-410

Pro: Hovorka Ota, [redacted]

- o **Darovací smlouva V12 2059/1998 ze dne 24.10.1998. Právní účinky ke dni 27.10.1998.**

POLVZ:26/1998

Z-21100026/1998-410

Pro: Hovorka Ota, [redacted]

- o **Směnná smlouva V13 2060/1998 ze dne 24.10.1998. Právní účinky ke dni 27.10.1998.**

POLVZ:27/1998

Z-21100027/1998-410

Pro: Hovorka Ota, [redacted]

- o **Smlouva o převodu vlastnictví (zák.č.95/1999 Sb.) ze dne 12.08.2009. Právní účinky vkladu práva ke dni 08.09.2009.**

V-2980/2009-410

Pro: Hovorka Ota, [redacted]

- o **Rozhodnutí pozemkového úřadu o výměně vlastnických práv v pozemkové úpravě (SPÚ, KPÚ pro Plzeňský kraj, Pobočka Tachov) SPU-520779/2013 ze dne 08.01.2014. Právní moc ke dni 06.02.2014. Právní účinky zápisu k okamžiku 08.01.2014 15:04:32. Zápis proveden dne 11.02.2014.**

Z-94/2014-410

Pro: Hovorka Ota, [redacted]

- o **Smlouva o převodu vlastnictví (zák.č.95/1999 Sb.) č.1002801531,SPU 292350/2015/31PIL ze dne 20.05.2015. Právní účinky zápisu k okamžiku 03.06.2015 12:14:05. Zápis proveden dne 25.06.2015.**

V-2948/2015-410

Pro: Hovorka Ota, [redacted]

F Vztah bonitovaných půdně ekologických jednotek (BPEJ) k parcelám

<i>Parcela</i>	<i>BPEJ</i>	<i>Výměra [m2]</i>
748/13	85011	116
1948	83404	7553
	83424	38396
	83716	20579
	85011	26743

VÝPIS Z KATASTRU NEMOVITOSTÍ
prokazující stav evidovaný k datu 30.06.2026 14:55:02

Okres: CZ0327 Tachov

Obec: 560740 Bezručice

Kat.území: 603783 Zhořec u Bezručic

List vlastnictví: 444

V kat. území jsou pozemky vedeny ve dvou číselných řadách (St. = stavební parcela)

1964	83404	7745
	85011	29403
	nebonitováno	2
1966	85011	7084
1967	85011	616
2015	83424	19804
	83444	11870
	83716	3503
	85011	53769
2019	83716	55
	85011	1
2021	85011	2976
2022	85011	1510
2023	85011	4137
2024	85011	4683
2026	85011	13
2027	85011	428
2028	85011	1040

Nemovitosti jsou v územním obvodu, ve kterém vykonává státní správu katastru nemovitostí ČR:
Katastrální úřad pro Plzeňský kraj, Katastrální pracoviště Tachov, kód: 410.

Vyhotovil:
Český úřad zeměměřický a katastrální - SCD
Vyhotoveno dálkovým přístupem

Vyhotoveno: 30.06.2026 15:09:36

Podpis, razítko:

Řízení PÚ:

Poučení: Údaje katastru lze užit pouze k účelům uvedeným v § 1 odst. 2 katastrálního zákona.
Osobní údaje získané z katastru lze zpracovávat pouze při splnění podmínek obecného nařízení
o ochraně osobních údajů. Podrobnosti viz <https://cuzk.gov.cz/>.

VÝPIS Z KATASTRU NEMOVITOSTÍ
prokazující stav evidovaný k datu 30.06.2026 14:55:02

Okres: CZ0327 Tachov

Obec: 561011 Lestkov

Kat.území: 680346 Vrbice u Bezdrůžic

List vlastnictví: 314

V kat. území jsou pozemky vedeny ve dvou číselných řadách (St. = stavební parcela)

A Vlastník, jiný oprávněný

Identifikátor

Podíl

Vlastnické právo

Hovorka Ota, [REDACTED]

B Nemovitosti

Pozemky

Parcela	Výměra[m2]	Druh pozemku	Způsob využití	Způsob ochrany
53/1	55740	trvalý travní porost		zemědělský půdní fond
122/1	1893	trvalý travní porost		zemědělský půdní fond
328/1	4388	trvalý travní porost		zemědělský půdní fond
492/1	459	trvalý travní porost		zemědělský půdní fond
523/5	20	trvalý travní porost		zemědělský půdní fond
602	38	ostatní plocha	ostatní komunikace	
604	26658	orná půda		zemědělský půdní fond
605	124814	orná půda		zemědělský půdní fond
609	163	ostatní plocha	neplodná půda	

B1 Věcná práva sloužící ve prospěch nemovitostí v části B - **Bez zápisu**

C Věcná práva zatěžující nemovitosti v části B včetně souvisejících údajů

Typ vztahu

o **Zástavní právo zákonné**

pohledávka 168.668,-Kč. Vznik zástavního práva ke dni 7.11.2007.

Oprávnění pro

Česká republika, RČ/IČO: 00000001-001, vykonává: Státní pozemkový úřad, Husinecká 1024/11a, Žižkov, 13000 Praha 3, RČ/IČO: 01312774

Povinnost k

Parcela: 53/1

Listina Ohlášení vzniku zástavního a předkupního práva (zák.č.95/1999 Sb.) (Pozemkový fond České republiky) ze dne 15.10.2007.

Z-10426/2007-410

Pořadí k datu podle právní úpravy účinné v době vzniku práva

o **Předkupní právo**

vznik předkupního práva ke dni 7.11.2007

Oprávnění pro

Česká republika, RČ/IČO: 00000001-001, vykonává: Státní pozemkový úřad, Husinecká 1024/11a, Žižkov, 13000 Praha 3, RČ/IČO: 01312774

Povinnost k

Parcela: 53/1

Listina Ohlášení vzniku zástavního a předkupního práva (zák.č.95/1999 Sb.) (Pozemkový

Nemovitosti jsou v územním obvodu, ve kterém vykonává státní správu katastru nemovitostí ČR

Katastrální úřad pro Plzeňský kraj, Katastrální pracoviště Tachov, kód: 410.

VÝPIS Z KATASTRU NEMOVITOSTÍ
prokazující stav evidovaný k datu 30.06.2026 14:55:02

Okres: CZ0327 Tachov

Obec: 561011 Lestkov

Kat.území: 680346 Vrbice u Bezdrůžic

List vlastnictví: 314

V kat. území jsou pozemky vedeny ve dvou číselných řadách (St. = stavební parcela)

Typ vztahu

fond České republiky) ze dne 15.10.2007.

Z-10426/2007-410

Pořadí k datu podle právní úpravy účinné v době vzniku práva

o **Předkupní právo**

vznik předkupního práva ke dni 20.12.2007

Oprávnění pro

Česká republika, RČ/IČO: 00000001-001, vykonává: Státní pozemkový úřad, Husinecká 1024/11a, Žižkov, 13000 Praha 3, RČ/IČO: 01312774

Povinnost k

Parcela: 492/1

Listina Ohlášení vzniku předkupního práva podle zák.č.95/1999 Sb. (Pozemkový fond České republiky) ze dne 12.11.2007.

Z-142/2008-410

Pořadí k datu podle právní úpravy účinné v době vzniku práva

o **Předkupní právo**

vznik předkupního práva ke dni 26.5.2008

Oprávnění pro

Česká republika, RČ/IČO: 00000001-001, vykonává: Státní pozemkový úřad, Husinecká 1024/11a, Žižkov, 13000 Praha 3, RČ/IČO: 01312774

Povinnost k

Parcela: 523/5

Listina Ohlášení vzniku předkupního práva podle zák.č.95/1999 Sb. (Pozemkový fond České republiky) ze dne 07.04.2008.

Z-6864/2008-410

Pořadí k datu podle právní úpravy účinné v době vzniku práva

o **Zástavní právo zákonné**

pohledávka 11.932,-Kč. Vznik zástavního práva ke dni 17.7.2008.

Oprávnění pro

Česká republika, RČ/IČO: 00000001-001, vykonává: Státní pozemkový úřad, Husinecká 1024/11a, Žižkov, 13000 Praha 3, RČ/IČO: 01312774

Povinnost k

Parcela: 122/1, Parcela: 328/1

Listina Ohlášení vzniku zástavního a předkupního práva (zák.č.95/1999 Sb.) (Pozemkový fond České republiky) ze dne 01.07.2008.

Z-8448/2008-410

Pořadí k datu podle právní úpravy účinné v době vzniku práva

o **Předkupní právo**

vznik předkupního práva ke dni 17.7.2008

Oprávnění pro

Česká republika, RČ/IČO: 00000001-001, vykonává: Státní pozemkový úřad, Husinecká 1024/11a, Žižkov, 13000 Praha 3, RČ/IČO: 01312774

Povinnost k

Parcela: 122/1, Parcela: 328/1

VÝPIS Z KATASTRU NEMOVITOSTÍ
prokazující stav evidovaný k datu 30.06.2026 14:55:02

Okres: CZ0327 Tachov

Obec: 561011 Lestkov

Kat.území: 680346 Vrbice u Bezdrůžic

List vlastnictví: 314

V kat. území jsou pozemky vedeny ve dvou číselných řadách (St. = stavební parcela)

Typ vztahu

Listina Ohlášení vzniku zástavního a předkupního práva (zák.č.95/1999 Sb.) (Pozemkový fond České republiky) ze dne 01.07.2008.

Z-8448/2008-410

Pořadí k datu podle právní úpravy účinné v době vzniku práva

o **Předkupní právo**

vznik předkupního práva ke dni 13.10.2009

Oprávnění pro

Česká republika, RČ/IČO: 00000001-001, vykonává: Státní pozemkový úřad, Husinecká 1024/11a, Žižkov, 13000 Praha 3, RČ/IČO: 01312774

Povinnost k

Parcela: 609

Listina Ohlášení vzniku předkupního práva podle zák.č.95/1999 Sb. (Pozemkový fond České republiky) ze dne 12.08.2009.

Z-16159/2009-410

Listina Rozhodnutí Státního pozemkového úřadu o výměně nebo přechodu vlastnických práv v pozemkové úpravě (SPÚ, KPÚ pro Plzeňský kraj, Pobočka Tachov SPU-226298/2017 -Bah - jednoduchá pozemková úprava) ze dne 23.05.2017. Právní moc ke dni 07.06.2017. Právní účinky zápisu k okamžiku 07.06.2017 09:00:00. Zápis proveden dne 08.06.2017; uloženo na prac. Tachov

Z-1229/2017-410

Pořadí k datu podle právní úpravy účinné v době vzniku práva

D Poznámky a další obdobné údaje

Typ vztahu

o **Omezení dispozičních práv**

k zřizování dalších zástavních práv

Povinnost k

Hovorka Ota, 

Parcela: 53/1

Listina Zákon č.95/1999 Sb., § 10.

Z-10426/2007-410

o **Omezení dispozičních práv**

k zřizování dalších zástavních práv

Povinnost k

Hovorka Ota, 

Parcela: 492/1

Listina Zákon č.95/1999 Sb., § 10.

Z-142/2008-410

o **Omezení dispozičních práv**

k zřizování dalších zástavních práv

Povinnost k

Hovorka Ota, 

VÝPIS Z KATASTRU NEMOVITOSTÍ
prokazující stav evidovaný k datu 30.06.2026 14:55:02

Okres: CZ0327 Tachov

Obec: 561011 Lestkov

Kat.území: 680346 Vrbice u Bezdrůžic

List vlastnictví: 314

V kat. území jsou pozemky vedeny ve dvou číselných řadách (St. = stavební parcela)

Typ vztahu

Povinnost k

Parcela: 523/5

Listina Zákon č.95/1999 Sb., § 10.

Z-6864/2008-410

- o Omezení dispozičních práv
k zřizování dalších zástavních práv

Povinnost k

Hovorka Ota, [REDACTED]

Parcela: 122/1, Parcela: 328/1

Listina Zákon č.95/1999 Sb., § 10.

Z-8448/2008-410

- o Omezení dispozičních práv
k zřizování dalších zástavních práv

Povinnost k

Hovorka Ota, [REDACTED]

Parcela: 609

Listina Zákon č.95/1999 Sb., § 10.

Z-16159/2009-410

Listina Rozhodnutí Státního pozemkového úřadu o výměně nebo přechodu vlastnických práv v pozemkové úpravě (SPÚ, KPÚ pro Plzeňský kraj, Pobočka Tachov SPU-226298/2017 -Bah - jednoduchá pozemková úprava) ze dne 23.05.2017. Právní moc ke dni 07.06.2017. Právní účinky zápisu k okamžiku 07.06.2017 09:00:00. Zápis proveden dne 08.06.2017; uloženo na prac. Tachov

Z-1229/2017-410

- o Zahájeny pozemkové úpravy

Povinnost k

Parcela: 122/1, Parcela: 328/1, Parcela: 492/1, Parcela: 523/5, Parcela: 53/1, Parcela: 602, Parcela: 604, Parcela: 605, Parcela: 609

Listina Oznámení Státního pozemkového úřadu o zahájení pozemkových úprav (Státní pozemkový úřad, KPÚ pro Plz. kraj, Pobočka Tachov) SPU-489704/2023 -Pše ze dne 20.12.2023. Právní účinky zápisu k okamžiku 21.12.2023 13:31:49. Zápis proveden dne 27.12.2023.

Z-3465/2023-410

- o Změna výměr obnovou operátu

Povinnost k

Parcela: 122/1, Parcela: 328/1

Plomby a upozornění - Bez zápisu

E Nabývací tituly a jiné podklady zápisu

Listina

- o Smlouva o převodu vlastnictví (zák.č.95/1999 Sb.) ze dne 15.10.2007. Právní účinky vkladu práva ke dni 07.11.2007.

Nemovitosti jsou v územním obvodu, ve kterém vykonává státní správu katastru nemovitostí ČR
Katastrální úřad pro Plzeňský kraj, Katastrální pracoviště Tachov, kód: 410.

VÝPIS Z KATASTRU NEMOVITOSTÍ
prokazující stav evidovaný k datu 30.06.2026 14:55:02

Okres: CZ0327 Tachov

Obec: 561011 Lestkov

Kat.území: 680346 Vrbice u Bezdrůžic

List vlastnictví: 314

V kat. území jsou pozemky vedeny ve dvou číselných řadách (St. = stavební parcela)

Listina

V-3778/2007-410

Pro: Hovorka Ota, [redacted]

- o Smlouva o převodu vlastnictví (z k.č.95 1999 Sb.) ze dne 12.11.2007. Pr vn činky vkladu práva ke dni 20.12.2007.

V-4345/2007-410

Pro: Hovorka Ota, [redacted]

- o Smlouva o převodu vlastnictví (zák.č.95/1999 Sb.) ze dne 07.04.2008. Právní účinky vkladu práva ke dni 26.05.2008.

V-1964/2008-410

Pro: Hovorka Ota, [redacted]

- o Smlouva o převodu vlastnictví (zák.č.95/1999 Sb.) ze dne 23.06.2008. Právní účinky vkladu práva ke dni 17.07.2008.

V-2777/2008-410

Pro: Hovorka Ota, [redacted]

- o Rozhodnutí Státního pozemkového úřadu o výměně nebo přechodu vlastnických práv v pozemkové úpravě (SPÚ, KPÚ pro Plzeňský kraj, Pobočka Tachov SPU-226298/2017 -Bah - jednoduchá pozemková úprava) ze dne 23.05.2017. Právní moc ke dni 07.06.2017. Právní účinky zápisu k okamžiku 07.06.2017 09:00:00. Zápis proveden dne 08.06.2017; uloženo na prac. Tachov

Z-1229/2017-410

Pro: Hovorka Ota, [redacted]

- o Smlouva kupní ze dne 03.05.2018. Právní účinky zápisu k okamžiku 14.05.2018 09:40:16. Zápis proveden dne 05.06.2018.

V-2012/2018-410

Pro: Hovorka Ota, [redacted]

- o Usnesení soudního exekutora o udělení příklepu (soudní exekutor JUDr. Zdeněk Zítka) 108 EX-07574/2015 -094 ze dne 25.04.2018. Právní moc ke dni 31.05.2018. Právní účinky zápisu k okamžiku 06.06.2018 09:08:09. Zápis proveden dne 28.06.2018.

V-2384 2018-410

Pro: Hovorka Ota, [redacted]

- o Smlouva kupní ze dne 09.09.2022. Právní účinky zápisu k okamžiku 19.09.2022 09:34:05. Zápis proveden dne 11.10.2022.

V-3816/2022-410

Pro: Hovorka Ota, [redacted]

F Vztah bonitovaných půdně ekologických jednotek (BPEJ) k parcelám

Parcela	BPEJ	Výměra [m2]
53/1	84068	5699
	87201	37039
	87313	13000
	nebonitováno	2
122/1	85014	1893
328/1	87311	4388

VÝPIS Z KATASTRU NEMOVITOSTÍ
prokazující stav evidovaný k datu 30.06.2026 14:55:02

Okres: CZ0327 Tachov

Obec: 561011 Lestkov

Kat.území: 680346 Vrbice u Bezdrůžic

List vlastnictví: 314

V kat. území jsou pozemky vedeny ve dvou číselných řadách (St. = stavební parcela)

492/1	84068	459
523/5	84068	20
604	85014	17874
	87311	8784
605	83421	5114
	83424	900
	83434	30243
	83716	36575
	85014	15590
	87311	36392

Nemovitosti jsou v územním obvodu, ve kterém vykonává státní správu katastru nemovitostí ČR:
Katastrální úřad pro Plzeňský kraj, Katastrální pracoviště Tachov, kód: 410.

Vyhotovil:
Český úřad zeměměřický a katastrální - SCD
Vyhotoveno dálkovým přístupem

Vyhotoveno: 30.06.2026 15:09:11

Podpis, razítko:

Řízení PÚ:

Poučení: Údaje katastru lze užit pouze k účelům uvedeným v § 1 odst. 2 katastrálního zákona.
Osobní údaje získané z katastru lze zpracovávat pouze při splnění podmínek obecného nařízení
o ochraně osobních údajů. Podrobnosti viz <https://cuzk.gov.cz/>.

VÝPIS Z KATASTRU NEMOVITOSTÍ
prokazující stav evidovaný k datu 30.06.2026 14:55:02

Okres: CZ0325 Plzeň-sever

Obec: 559571 Úterý

Kat.území: 775622 Úterý

List vlastnictví: 372

V kat. území jsou pozemky vedeny ve dvou číselných řadách (St. = stavební parcela)

A Vlastník, jiný oprávněný

Identifikátor

Podíl

Vlastnické právo

Hovorka Ota, [REDACTED]

B Nemovitosti

Pozemky

Parcela

Výměra[m2] Druh pozemku

Způsob využití

Způsob ochrany

347	3986	trvalý travní porost		zemědělský půdní fond
348	1665	trvalý travní porost		zemědělský půdní fond
761/9	336	trvalý travní porost	mez, stráž	zemědělský půdní fond
761/10	910	trvalý travní porost	mez, stráž	zemědělský půdní fond
761/11	233	vodní plocha	koryto vodního toku přirozené nebo upravené	
761/14	3301	trvalý travní porost	mez, stráž	zemědělský půdní fond
761/15	1961	trvalý travní porost	mez, stráž	zemědělský půdní fond
761/16	546	vodní plocha	koryto vodního toku přirozené nebo upravené	
761/20	3758	trvalý travní porost	mez, stráž	zemědělský půdní fond
761/21	3181	trvalý travní porost	mez, stráž	zemědělský půdní fond
761/22	516	vodní plocha	koryto vodního toku přirozené nebo upravené	
2645	14654	trvalý travní porost		zemědělský půdní fond
2646	9650	trvalý travní porost		zemědělský půdní fond
2647	4701	trvalý travní porost		zemědělský půdní fond

B1 Věcná práva sloužící ve prospěch nemovitostí v části B - **Bez zápisu**

C Věcná práva zatěžující nemovitosti v části B včetně souvisejících údajů

Typ vztahu

o Zástavní právo zákonné

pohledávka ve výši 31.268,-Kč. Vznik zástavního práva ke dni 22.5.2008.

Oprávnění pro

Česká republika, RČ/IČO: 00000001-001, vykonává: Státní pozemkový úřad, Husinecká 1024/11a, Žižkov, 13000 Praha 3, RČ/IČO: 01312774

Povinnost k

Parcela: 2646, Parcela: 347, Parcela: 348

VÝPIS Z KATASTRU NEMOVITOSTÍ
prokazující stav evidovaný k datu 30.06.2026 14:55:02

Okres: CZ0325 Plzeň-sever

Obec: 559571 Úterý

Kat.území: 775622 Úterý

List vlastnictví: 372

V kat. území jsou pozemky vedeny ve dvou číselných řadách (St. = stavební parcela)

Typ vztahu

Listina Ohlášení vzniku zástavního a předkupního práva (zák.č.95/1999 Sb.) PF-8847/2008 ze dne 23.04.2008.

Z-10695/2008-407

Listina Rozhodnutí pozemkového úřadu o výměně vlastnických práv v pozemkové úpravě č.j.SPU-089228/2016 ze dne 05.04.2016. Právní moc ke dni 26.04.2016. Právní účinky zápisu k okamžiku 27.04.2016 10:23:44. Zápis proveden dne 27.04.2016.

Z-1727/2016-407

Pořadí k datu podle právní úpravy účinné v době vzniku práva

o **Předkupní právo**

Vznik předkupního práva ke dni 22.5.2008.

Oprávnění pro

Česká republika, RČ/IČO: 00000001-001, vykonává: Státní pozemkový úřad, Husinecká 1024/11a, Žižkov, 13000 Praha 3, RČ/IČO: 01312774

Povinnost k

Parcela: 2646, Parcela: 347, Parcela: 348

Listina Ohlášení vzniku zástavního a předkupního práva (zák.č.95/1999 Sb.) PF-8847/2008 ze dne 23.04.2008.

Z-10695/2008-407

Listina Rozhodnutí pozemkového úřadu o výměně vlastnických práv v pozemkové úpravě č.j.SPU-089228/2016 ze dne 05.04.2016. Právní moc ke dni 26.04.2016. Právní účinky zápisu k okamžiku 27.04.2016 10:23:44. Zápis proveden dne 27.04.2016.

Z-1727/2016-407

Pořadí k datu podle právní úpravy účinné v době vzniku práva

o **Zástavní právo zákonné**

pohledávka ve výši 74.448,-Kč. Vznik zástavního práva ke dni 22.5.2008.

Oprávnění pro

Česká republika, RČ/IČO: 00000001-001, vykonává: Státní pozemkový úřad, Husinecká 1024/11a, Žižkov, 13000 Praha 3, RČ/IČO: 01312774

Povinnost k

Parcela: 2645, Parcela: 2647, Parcela: 761/10, Parcela: 761/11, Parcela: 761/14, Parcela: 761/15, Parcela: 761/16, Parcela: 761/20, Parcela: 761/21, Parcela: 761/22, Parcela: 761/9

Listina Ohlášení vzniku zástavního a předkupního práva (zák.č.95/1999 Sb.) PF-8845/2008 ze dne 23.04.2008.

Z-10988/2008-407

Listina Rozhodnutí pozemkového úřadu o výměně vlastnických práv v pozemkové úpravě č.j.SPU-089228/2016 ze dne 05.04.2016. Právní moc ke dni 26.04.2016. Právní účinky zápisu k okamžiku 27.04.2016 10:23:44. Zápis proveden dne 27.04.2016.

Z-1727/2016-407

Pořadí k datu podle právní úpravy účinné v době vzniku práva

o **Předkupní právo**

Vznik předkupního práva ke dni 22.5.2008.

Oprávnění pro

Česká republika, RČ/IČO: 00000001-001, vykonává: Státní pozemkový úřad, Husinecká 1024/11a, Žižkov, 13000 Praha 3, RČ/IČO: 01312774

Povinnost k

VÝPIS Z KATASTRU NEMOVITOSTÍ
prokazující stav evidovaný k datu 30.06.2026 14:55:02

Okres: CZ0325 Plzeň-sever

Obec: 559571 Úterý

Kat.území: 775622 Úterý

List vlastnictví: 372

V kat. území jsou pozemky vedeny ve dvou číselných řadách (St. = stavební parcela)

Typ vztahu

Povinnost k

Parcela: 2645, Parcela: 2647, Parcela: 761/10, Parcela: 761/11, Parcela: 761/14,
Parcela: 761/15, Parcela: 761/16, Parcela: 761/20, Parcela: 761/21, Parcela:
761/22, Parcela: 761/9

Listina Ohlášení vzniku zástavního a předkupního práva (zák.č.95/1999 Sb.) PF-8845/2008
ze dne 23.04.2008.

Z-10988/2008-407

Listina Rozhodnutí pozemkového úřadu o výměně vlastnických práv v pozemkové úpravě
č.j.SPU-089228/2016 ze dne 05.04.2016. Právní moc ke dni 26.04.2016. Právní
účinky zápisu k okamžiku 27.04.2016 10:23:44. Zápis proveden dne 27.04.2016.

Z-1727/2016-407

Pořadí k datu podle právní úpravy účinné v době vzniku práva

D Poznámky a další obdobné údaje

Typ vztahu

- o Omezení dispozičních práv
k zřízení dalších zástavních práv.

Povinnost k

Hovorka Ota, [REDACTED]

Parcela: 2646, Parcela: 347, Parcela: 348

Listina Zákon č.95/1999 Sb., § 10.

Z-10695/2008-407

Listina Rozhodnutí pozemkového úřadu o výměně vlastnických práv v pozemkové úpravě
č.j.SPU-089228/2016 ze dne 05.04.2016. Právní moc ke dni 26.04.2016. Právní
účinky zápisu k okamžiku 27.04.2016 10:23:44. Zápis proveden dne 27.04.2016.

Z-1727/2016-407

- o Omezení dispozičních práv
k zřízení dalších zástavních práv.

Povinnost k

Hovorka Ota [REDACTED]

Parcela: 2645, Parcela: 2647, Parcela: 761/10, Parcela: 761/11, Parcela: 761/14,
Parcela: 761/15, Parcela: 761/16, Parcela: 761/20, Parcela: 761/21, Parcela:
761/22, Parcela: 761/9

Listina Zákon č.95/1999 Sb., § 10.

Z-10988/2008-407

Listina Rozhodnutí pozemkového úřadu o výměně vlastnických práv v pozemkové úpravě
č.j.SPU-089228/2016 ze dne 05.04.2016. Právní moc ke dni 26.04.2016. Právní
účinky zápisu k okamžiku 27.04.2016 10:23:44. Zápis proveden dne 27.04.2016.

Z-1727/2016-407

- o Změna číslování parcel

Povinnost k

Parcela: 761/10, Parcela: 761/11, Parcela: 761/14, Parcela: 761/15, Parcela:
761/16, Parcela: 761/20, Parcela: 761/21, Parcela: 761/22, Parcela: 761/9

- o Změna výměr obnovou operátu

Povinnost k

VÝPIS Z KATASTRU NEMOVITOSTÍ
prokazující stav evidovaný k datu 30.06.2026 14:55:02

Okres: CZ0325 Plzeň-sever

Obec: 559571 Úterý

Kat.území: 775622 Úterý

List vlastnictví: 372

V kat. území jsou pozemky vedeny ve dvou číselných řadách (St. = stavební parcela)

Typ vztahu

Povinnost k

Parcela: 347, Parcela: 348, Parcela: 761/10, Parcela: 761/11, Parcela: 761/14,
Parcela: 761/15, Parcela: 761/16, Parcela: 761/20, Parcela: 761/21, Parcela:
761/22, Parcela: 761/9

Plomby a upozornění - Bez zápisu

E Nabývací tituly a jiné podklady zápisu

Listina

- o Smlouva o převodu vlastnictví (zák.č.95/1999 Sb.) ze dne 23.04.2008. Právní účinky vkladu práva ke dni 22.05.2008.

V-1767/2008-407

Pro: Hovorka Ota, [REDACTED]

- o Smlouva o převodu vlastnictví (zák.č.95/1999 Sb.) ze dne 23.04.2008. Právní účinky vkladu práva ke dni 22.05.2008.

V-1768/2008-407

Pro: Hovorka Ota, [REDACTED]

- o Rozhodnutí pozemkového úřadu o výměně vlastnických práv v pozemkové úpravě č.j.SPU-089228/2016 ze dne 05.04.2016. Právní moc ke dni 26.04.2016. Právní účinky zápisu k okamžiku 27.04.2016 10:23:44. Zápis proveden dne 27.04.2016.

Z-1727/2016-407

Pro: Hovorka Ota, [REDACTED]

F Vztah bonitovaných půdně ekologických jednotek (BPEJ) k parcelám

Parcela	BPEJ	Výměra [m2]
347	77201	3819
	nebonitováno	167
348	72914	1
	77201	1664
761/9	76811	336
761/10	76811	889
	nebonitováno	21
761/14	76811	3143
	nebonitováno	158
761/15	76811	1928
	nebonitováno	33
761/20	76811	3673
	nebonitováno	85
761/21	76811	2288
	nebonitováno	893
2645	72914	14654
2646	72914	9650
2647	72914	2924

VÝPIS Z KATASTRU NEMOVITOSTÍ
prokazující stav evidovaný k datu 30.06.2026 14:55:02

Okres: CZ0325 Plzeň-sever

Obec: 559571 Úterý

Kat.území: 775622 Úterý

List vlastnictví: 372

V kat. území jsou pozemky vedeny ve dvou číselných řadách (St. = stavební parcela)

73949	1776
nebonitováno	1

Nemovitosti jsou v územním obvodu, ve kterém vykonává státní správu katastru nemovitostí ČR:
Katastrální úřad pro Plzeňský kraj, Katastrální pracoviště Plzeň-sever, kód: 407.

Vyhotovil:
Český úřad zeměměřický a katastrální - SCD
Vyhotoveno dálkovým přístupem

Vyhotoveno: 30.06.2026 15:08:47

Podpis, razítko:

Řízení PÚ:

Poučení: Údaje katastru lze užít pouze k účelům uvedeným v § 1 odst. 2 katastrálního zákona.
Osobní údaje získané z katastru lze zpracovávat pouze při splnění podmínek obecného nařízení
o ochraně osobních údajů. Podrobnosti viz <https://cuzk.gov.cz/>.

VÝPIS Z KATASTRU NEMOVITOSTÍ
prokazující stav evidovaný k datu 30.06.2026 14:55:02

Okres: CZ0327 Tachov

Obec: 561011 Lestkov

Kat.území: 680338 Stan u Lestkova

List vlastnictví: 328

V kat. území jsou pozemky vedeny ve dvou číselných řadách (St. = stavební parcela)

A Vlastník, jiný oprávněný

Identifikátor

Podíl

Vlastnické právo

Hovorka Ota, [REDACTED]

B Nemovitosti

Pozemky

Parcela

Výměra[m2]

Druh pozemku

Způsob využití

Způsob ochrany

193/3

88 trvalý travní porost

zemědělský půdní fond

254

647 trvalý travní porost

zemědělský půdní fond

262

114 trvalý travní porost

zemědělský půdní fond

375/1

1366 trvalý travní porost

zemědělský půdní fond

578/1

159 ostatní plocha

nepločná půda

591/8

180 orná půda

zemědělský půdní fond

659

472 ostatní plocha

nepločná půda

680

522 trvalý travní porost

zemědělský půdní fond

694

198 ostatní plocha

nepločná půda

726

234 ostatní plocha

nepločná půda

793

324 trvalý travní porost

zemědělský půdní fond

821/1

629 trvalý travní porost

zemědělský půdní fond

907

953 ostatní plocha

jiná plocha

983/1

670 trvalý travní porost

zemědělský půdní fond

1011

126 ostatní plocha

nepločná půda

1019/4

395 trvalý travní porost

zemědělský půdní fond

1245

727 zahrada

zemědělský půdní fond

1249

575 zahrada

zemědělský půdní fond

1280

12835 trvalý travní porost

zemědělský půdní fond

1294

252 trvalý travní porost

zemědělský půdní fond

1399/2

3740 ostatní plocha

jiná plocha

1400

671 ostatní plocha

nepločná půda

1403

144 ostatní plocha

nepločná půda

1410

126 ostatní plocha

nepločná půda

1412

255 ostatní plocha

nepločná půda

1479

881 trvalý travní porost

zemědělský půdní fond

1560

1108 trvalý travní porost

zemědělský půdní fond

1575

779 trvalý travní porost

zemědělský půdní fond

Nemovitosti jsou v územním obvodu, ve kterém vykonává státní správu katastru nemovitostí ČR

Katastrální úřad pro Plzeňský kraj, Katastrální pracoviště Tachov, kód: 410.

VÝPIS Z KATASTRU NEMOVITOSTÍ
prokazující stav evidovaný k datu 30.06.2026 14:55:02

Okres: CZ0327 Tachov

Obec: 561011 Lestkov

Kat.území: 680338 Stan u Lestkova

List vlastnictví: 328

V kat. území jsou pozemky vedeny ve dvou číselných řadách (St. = stavební parcela)

1616	809 trvalý travní porost	fond zemědělský půdní fond
------	--------------------------	----------------------------------

B1 Věcná práva sloužící ve prospěch nemovitostí v části B - **Bez zápisu**

C Věcná práva zatěžující nemovitosti v části B včetně souvisejících údajů

Typ vztahu

o **Zástavní právo zákonné**

pohledávka 63.087,-Kč. Vznik zástavního práva ke dni 20.2.2007.

Oprávnění pro

Česká republika, RČ/IČO: 00000001-001, vykonává: Státní
pozemkový úřad, Husinecká 1024/11a, Žižkov, 13000 Praha
3, RČ/IČO: 01312774

Povinnost k

Parcela: 1011, Parcela: 1019/4, Parcela: 1245, Parcela: 1249, Parcela: 1280,
Parcela: 1294, Parcela: 1399/2, Parcela: 1400, Parcela: 1403, Parcela: 1410,
Parcela: 1412, Parcela: 1479, Parcela: 1560, Parcela: 1575, Parcela: 1616,
Parcela: 193/3, Parcela: 254, Parcela: 262, Parcela: 375/1, Parcela: 578/1,
Parcela: 591/8, Parcela: 659, Parcela: 680, Parcela: 694, Parcela: 726, Parcela:
793, Parcela: 821/1, Parcela: 907, Parcela: 983/1

Listina Ohlášení vzniku zástavního a předkupního práva (zák.č.95/1999 Sb.) (Pozemkový
fond České republiky) ze dne 12.01.2007.

Z-3105/2007-410

Pořadí k datu podle právní úpravy účinné v době vzniku práva

o **Předkupní právo**

vznik předkupního práva ke dni 20.2.2007

Oprávnění pro

Česká republika, RČ/IČO: 00000001-001, vykonává: Státní
pozemkový úřad, Husinecká 1024/11a, Žižkov, 13000 Praha
3, RČ/IČO: 01312774

Povinnost k

Parcela: 1011, Parcela: 1019/4, Parcela: 1245, Parcela: 1249, Parcela: 1280,
Parcela: 1294, Parcela: 1399/2, Parcela: 1400, Parcela: 1403, Parcela: 1410,
Parcela: 1412, Parcela: 1479, Parcela: 1560, Parcela: 1575, Parcela: 1616,
Parcela: 193/3, Parcela: 254, Parcela: 262, Parcela: 375/1, Parcela: 578/1,
Parcela: 591/8, Parcela: 659, Parcela: 680, Parcela: 694, Parcela: 726, Parcela:
793, Parcela: 821/1, Parcela: 907, Parcela: 983/1

Listina Ohlášení vzniku zástavního a předkupního práva (zák.č.95/1999 Sb.) (Pozemkový
fond České republiky) ze dne 12.01.2007.

Z-3105/2007-410

Pořadí k datu podle právní úpravy účinné v době vzniku práva

D Poznámky a další obdobné údaje

Typ vztahu

o **Omezení dispozičních práv**

k zřizování dalších zástavních práv

Povinnost k

Nemovitosti jsou v územním obvodu, ve kterém vykonává státní správu katastru nemovitostí ČR

Katastrální úřad pro Plzeňský kraj, Katastrální pracoviště Tachov, kód: 410.

VÝPIS Z KATASTRU NEMOVITOSTÍ
prokazující stav evidovaný k datu 30.06.2026 14:55:02

Okres: CZ0327 Tachov

Obec: 561011 Lestkov

Kat.území: 680338 Stan u Lestkova

List vlastnictví: 328

V kat. území jsou pozemky vedeny ve dvou číselných řadách (St. = stavební parcela)

Typ vztahu

Povinnost k

Hovorka Ota, [REDACTED]

Parcela: 1011, Parcela: 1019/4, Parcela: 1245, Parcela: 1249, Parcela: 1280,
Parcela: 1294, Parcela: 1399/2, Parcela: 1400, Parcela: 1403, Parcela: 1410,
Parcela: 1412, Parcela: 1479, Parcela: 1560, Parcela: 1575, Parcela: 1616,
Parcela: 193/3, Parcela: 254, Parcela: 262, Parcela: 375/1, Parcela: 578/1,
Parcela: 591/8, Parcela: 659, Parcela: 680, Parcela: 694, Parcela: 726, Parcela:
793, Parcela: 821/1, Parcela: 907, Parcela: 983/1

Listina Zákon č.95/1999 Sb., § 10.

Z-3105/2007-410

o Změna výměr obnovou operátu

Povinnost k

Parcela: 1019/4, Parcela: 193/3, Parcela: 262, Parcela: 578/1, Parcela: 726

Plomby a upozornění - Bez zápisu

E Nabývací tituly a jiné podklady zápisu

Listina

o Smlouva o převodu vlastnictví (zák.č.95/1999 Sb.) ze dne 12.01.2007. Právní účinky vkladu práva ke dni 20.02.2007.

V-531 2007-410

Pro: Hovorka Ota, [REDACTED]

F Vztah bonitovaných půdně ekologických jednotek (BPEJ) k parcelám

Parcela	BPEJ	Výměra [m2]
193/3	76701	88
254	76701	646
	nebonitováno	1
262	76901	114
375/1	72904	1366
591/8	73211	180
680	76811	522
793	76811	324
821/1	73254	338
	74078	289
	nebonitováno	2
983/1	73211	670
1019/4	75011	395
1245	73716	727
1249	73716	575
1280	73244	322
	76811	12513
1294	76811	252

VÝPIS Z KATASTRU NEMOVITOSTÍ
prokazující stav evidovaný k datu 30.06.2026 14:55:02

Okres: CZ0327 Tachov

Obec: 561011 Lestkov

Kat.území: 680338 Stan u Lestkova

List vlastnictví: 328

V kat. území jsou pozemky vedeny ve dvou číselných řadách (St. = stavební parcela)

1479	72914	622
	73716	259
1560	72914	2
	73716	1106
1575	73716	779
1616	73716	47
	73919	728
	76811	34

Nemovitosti jsou v územním obvodu, ve kterém vykonává státní správu katastru nemovitostí ČR:
Katastrální úřad pro Plzeňský kraj, Katastrální pracoviště Tachov, kód: 410.

Vyhotovil:
Český úřad zeměměřický a katastrální - SCD
Vyhotoveno dálkovým přístupem

Vyhotoveno: 30.06.2026 15:07:55

Podpis, razítko:

Řízení PÚ:

Poučení: Údaje katastru lze užít pouze k účelům uvedeným v § 1 odst. 2 katastrálního zákona.
Osobní údaje získané z katastru lze zpracovávat pouze při splnění podmínek obecného nařízení
o ochraně osobních údajů. Podrobnosti viz <https://cuzk.gov.cz/>.

VÝPIS Z KATASTRU NEMOVITOSTÍ
prokazující stav evidovaný k datu 30.06.2026 14:55:02

Okres: CZ0327 Tachov

Obec: 560740 Bezdrůžice

Kat.území: 603775 Řešín

List vlastnictví: 482

V kat. území jsou pozemky vedeny ve dvou číselných řadách (St. = stavební parcela)

A Vlastník, jiný oprávněný

Identifikátor

Podíl

Vlastnické právo

Hovorka Ota, [REDACTED]

B Nemovitosti

Pozemky

Parcela

Výměra[m2] Druh pozemku

Způsob využití

Způsob ochrany

301

9427 trvalý travní porost

zemědělský půdní
fond

633

24239 ostatní plocha

jiná plocha

B1 Věcná práva sloužící ve prospěch nemovitostí v části B - **Bez zápisu**

C Věcná práva zatěžující nemovitosti v části B včetně souvisejících údajů

Typ vztahu

o **Zástavní právo zákonné**

pohledávka 103.752,-Kč. Vznik zástavního práva ke dni 26.5.2008.

Oprávnění pro

**Česká republika, RČ/IČO: 00000001-001, vykonává: Státní
pozemkový úřad, Husinecká 1024/11a, Žižkov, 13000 Praha
3, RČ/IČO: 01312774**

Povinnost k

Parcela: 301, Parcela: 633

Listina **Ohlášení vzniku zástavního a předkupního práva (zák.č.95/1999 Sb.) (Pozemkový
fond České republiky) ze dne 07.04.2008.**

Z-6861/2008-410

Listina **Rozhodnutí Státního pozemkového úřadu o výměně nebo přechodu vlastnických práv
v pozemkové úpravě (SPÚ, KPÚ pro Plzeňský kraj, Pobočka Plzeň) SPU-167867/2014
ze dne 06.08.2014. Právní moc ke dni 25.08.2014. Právní účinky zápisu k
okamžiku 25.08.2014 09:59:15. Zápis proveden dne 25.08.2014; uloženo na prac.
Tachov**

Z-2198/2014-410

Pořadí k datu podle právní úpravy účinné v době vzniku práva

o **Předkupní právo**

vznik předkupního práva ke dni 26.5.2008

Oprávnění pro

**Česká republika, RČ/IČO: 00000001-001, vykonává: Státní
pozemkový úřad, Husinecká 1024/11a, Žižkov, 13000 Praha
3, RČ/IČO: 01312774**

Povinnost k

Parcela: 301, Parcela: 633

Listina **Ohlášení vzniku zástavního a předkupního práva (zák.č.95/1999 Sb.) (Pozemkový
fond České republiky) ze dne 07.04.2008.**

Z-6861/2008-410

Listina **Rozhodnutí Státního pozemkového úřadu o výměně nebo přechodu vlastnických práv
v pozemkové úpravě (SPÚ, KPÚ pro Plzeňský kraj, Pobočka Plzeň) SPU-167867/2014
ze dne 06.08.2014. Právní moc ke dni 25.08.2014. Právní účinky zápisu k
okamžiku 25.08.2014 09:59:15. Zápis proveden dne 25.08.2014; uloženo na prac.
Tachov**

Z-2198/2014-410

Pořadí k datu podle právní úpravy účinné v době vzniku práva

Nemovitosti jsou v územním obvodu, ve kterém vykonává státní správu katastru nemovitostí ČR

Katastrální úřad pro Plzeňský kraj, Katastrální pracoviště Tachov, kód: 410.

VÝPIS Z KATASTRU NEMOVITOSTÍ
prokazující stav evidovaný k datu 30.06.2026 14:55:02

Okres: CZ0327 Tachov

Obec: 560740 Bezdržice

Kat.území: 603775 Řešín

List vlastnictví: 482

V kat. území jsou pozemky vedeny ve dvou číselných řadách (St. = stavební parcela)

D Poznámky a další obdobné údaje

Typ vztahu

- o Omezení dispozičních práv
k zřizování dalších zástavních práv

Povinnost k

Hovorka Ota, [redacted]

[redacted]
Parcela a: [redacted], Parcela: 633

Listina Zákon č.95/1999 Sb., § 10.

Z-6861/2008-410

Listina Rozhodnutí Státního pozemkového úřadu o výměně nebo přechodu vlastnických práv v pozemkové úpravě (SPÚ, KPÚ pro Plzeňský kraj, Pobočka Plzeň) SPU-167867/2014 ze dne 06.08.2014. Právní moc ke dni 25.08.2014. Právní účinky zápisu k okamžiku 25.08.2014 09:59:15. Zápis proveden dne 25.08.2014; uloženo na prac. Tachov

Z-2198/2014-410

- o Změna výměr obnovou operátu

Povinnost k

Parcela: 301

Plomby a upozornění - Bez zápisu

E Nabývací tituly a jiné podklady zápisu

Listina

- o Smlouva o převodu vlastnictví (zák.č.95/1999 Sb.) ze dne 07.04.2008. Právní účinky vkladu práva ke dni 26.05.2008.

V-1961 2008-410

Pro: Hovorka Ota, [redacted]

- o Rozhodnutí Státního pozemkového úřadu o výměně nebo přechodu vlastnických práv v pozemkové úpravě (SPÚ, KPÚ pro Plzeňský kraj, Pobočka Plzeň) SPU-167867/2014 ze dne 06.08.2014. Právní moc ke dni 25.08.2014. Právní účinky zápisu k okamžiku 25.08.2014 09:59:15. Zápis proveden dne 25.08.2014; uloženo na prac. Tachov

Z-2198/2014-410

Pro: Hovorka Ota, [redacted]

F Vztah bonitovaných půdně ekologických jednotek (BPEJ) k parcelám

Parcela	BPEJ	Výměra [m2]
301	86811	9424
	nebonitováno	3

VÝPIS Z KATASTRU NEMOVITOSTÍ
prokazující stav evidovaný k datu 30.06.2026 14:55:02

Okres: CZ0327 Tachov

Obec: 560740 Bezdrůžice

Kat.území: 603775 Řešín

List vlastnictví: 482

V kat. území jsou pozemky vedeny ve dvou číselných řadách (St. = stavební parcela)

Nemovitosti jsou v územním obvodu, ve kterém vykonává státní správu katastru nemovitostí ČR:
Katastrální úřad pro Plzeňský kraj, Katastrální pracoviště Tachov, kód: 410.

Vyhotovil:
Český úřad zeměměřický a katastrální - SCD
Vyhotoveno dálkovým přístupem

Vyhotoveno: 30.06.2026 15:07:32

Podpis, razítko:

Řízení PÚ:

Poučení: Údaje katastru lze užít pouze k účelům uvedeným v § 1 odst. 2 katastrálního zákona.
Osobní údaje získané z katastru lze zpracovávat pouze při splnění podmínek obecného nařízení
o ochraně osobních údajů. Podrobnosti viz <https://cuzk.gov.cz/>.

VÝPIS Z KATASTRU NEMOVITOSTÍ
prokazující stav evidovaný k datu 30.06.2026 14:55:02

Okres: CZ0327 Tachov

Obec: 560952 Konstantinovy Lázně

Kat.území: 603767 Potín

List vlastnictví: 447

V kat. území jsou pozemky vedeny ve dvou číselných řadách (St. = stavební parcela)

A Vlastník, jiný oprávněný

Identifikátor

Podíl

Vlastnické právo

Hovorka Ota, [REDACTED]

B Nemovitosti

Pozemky

Parcela

Výměra[m2] Druh pozemku

Způsob využití

Způsob ochrany

391

3082 ostatní plocha

nepločná půda

395

31011 trvalý travní porost

zemědělský půdní fond

433

249 ostatní plocha

jiná plocha

482

1529 ostatní plocha

jiná plocha

483

877 ostatní plocha

jiná plocha

B1 Věcná práva sloužící ve prospěch nemovitostí v části B - **Bez zápisu**

C Věcná práva zatěžující nemovitosti v části B včetně souvisejících údajů

Typ vztahu

o Zástavní právo zákonné

pohledávka 12.319,-Kč. Vznik zástavního práva ke dni 11.12.2008.

Oprávnění pro

Česká republika, RČ/IČO: 00000001-001, vykonává: Státní pozemkový úřad, Husinecká 1024/11a, Žižkov, 13000 Praha 3, RČ/IČO: 01312774

Povinnost k

Parcela: 391

Listina Ohlášení vzniku zástavního a předkupního práva (zák.č.95/1999 Sb.) (Pozemkový fond České republiky) ze dne 19.11.2008.

Z-58/2009-410

Pořadí k datu podle právní úpravy účinné v době vzniku práva

o Předkupní právo

vznik předkupního práva ke dni 11.12.2008

Oprávnění pro

Česká republika, RČ/IČO: 00000001-001, vykonává: Státní pozemkový úřad, Husinecká 1024/11a, Žižkov, 13000 Praha 3, RČ/IČO: 01312774

Povinnost k

Parcela: 391

Listina Ohlášení vzniku zástavního a předkupního práva (zák.č.95/1999 Sb.) (Pozemkový fond České republiky) ze dne 19.11.2008.

Z-58/2009-410

Pořadí k datu podle právní úpravy účinné v době vzniku práva

o Zástavní právo zákonné

pohledávka 57.764,-Kč. Vznik zástavního práva ke dni 11.12.2008.

Oprávnění pro

Česká republika, RČ/IČO: 00000001-001, vykonává: Státní

Nemovitosti jsou v územním obvodu, ve kterém vykonává státní správu katastru nemovitostí ČR

Katastrální úřad pro Plzeňský kraj, Katastrální pracoviště Tachov, kód: 410.

VÝPIS Z KATASTRU NEMOVITOSTÍ
prokazující stav evidovaný k datu 30.06.2026 14:55:02

Okres: CZ0327 Tachov

Obec: 560952 Konstantinovy Lázně

Kat.území: 603767 Potín

List vlastnictví: 447

V kat. území jsou pozemky vedeny ve dvou číselných řadách (St. = stavební parcela)

Typ vztahu

Oprávnění pro

pozemkový úřad, Husinecká 1024/11a, Žižkov, 13000 Praha
3, RČ/IČO: 01312774

Povinnost k

Parcela: 395, Parcela: 433, Parcela: 482, Parcela: 483

Listina Ohlášení vzniku zástavního a předkupního práva (zák.č.95/1999 Sb.) (Pozemkový
fond České republiky) ze dne 19.11.2008.

Z-233/2009-410

Pořadí k datu podle právní úpravy účinné v době vzniku práva

o **Předkupní právo**

vznik předkupního práva ke dni 11.12.2008

Oprávnění pro

Česká republika, RČ/IČO: 00000001-001, vykonává: Státní
pozemkový úřad, Husinecká 1024/11a, Žižkov, 13000 Praha
3, RČ/IČO: 01312774

Povinnost k

Parcela: 395, Parcela: 433, Parcela: 482, Parcela: 483

Listina Ohlášení vzniku zástavního a předkupního práva (zák.č.95/1999 Sb.) (Pozemkový
fond České republiky) ze dne 19.11.2008.

Z-233/2009-410

Pořadí k datu podle právní úpravy účinné v době vzniku práva

D Poznámky a další obdobné údaje

Typ vztahu

o **Omezení dispozičních práv**

k zřizování dalších zástavních práv

Povinnost k

Hovorka Ota, 


Parcela: 391

Listina Zákon č.95/1999 Sb., § 10.


Z-58/2009-410

o **Omezení dispozičních práv**

k zřizování dalších zástavních práv

Povinnost k

Hovorka Ota, 


Parcela: 395, Parcela: 433, Parcela: 482, Parcela: 483

Listina Zákon č.95/1999 Sb., § 10.

Z-233/2009-410

o **Změna číslování parcel**

Povinnost k

Parcela: 391

Plomby a upozornění - **Bez zápisu**

Nemovitosti jsou v územním obvodu, ve kterém vykonává státní správu katastru nemovitostí ČR
Katastrální úřad pro Plzeňský kraj, Katastrální pracoviště Tachov, kód: 410.

VÝPIS Z KATASTRU NEMOVITOSTÍ
prokazující stav evidovaný k datu 30.06.2026 14:55:02

Okres: CZ0327 Tachov

Obec: 560952 Konstantinovy Lázně

Kat.území: 603767 Potín

List vlastnictví: 447

V kat. území jsou pozemky vedeny ve dvou číselných řadách (St. = stavební parcela)

E Nabývací tituly a jiné podklady zápisu

Listina

- o Smlouva o převodu vlastnictví (zák.č.95/1999 Sb.) ze dne 19.11.2008. Právní účinky vkladu práva ke dni 11.12.2008.

V-4848/2008-410

Pro: Hovorka Ota, [redacted]

- o Smlouva o převodu vlastnictví (zák.č.95/1999 Sb.) ze dne 19.11.2008. Právní účinky vkladu práva ke dni 11.12.2008.

V-4849/2008-410

Pro: Hovorka Ota, [redacted]

F Vztah bonitovaných půdně ekologických jednotek (BPEJ) k parcelám

Parcela	BPEJ	Výměra [m2]
395	72604	1599
	72654	29412

Nemovitosti jsou v územním obvodu, ve kterém vykonává státní správu katastru nemovitostí ČR: Katastrální úřad pro Plzeňský kraj, Katastrální pracoviště Tachov, kód: 410.

Vyhotovil:
Český úřad zeměměřický a katastrální - SCD
Vyhotoveno dálkovým přístupem

Vyhotoveno: 30.06.2026 15:07:03

Podpis, razítko:

Řízení PÚ:

Poučení: Údaje katastru lze užít pouze k účelům uvedeným v § 1 odst. 2 katastrálního zákona. Osobní údaje získané z katastru lze zpracovávat pouze při splnění podmínek obecného nařízení o ochraně osobních údajů. Podrobnosti viz <https://cuzk.gov.cz/>.

VÝPIS Z KATASTRU NEMOVITOSTÍ
prokazující stav evidovaný k datu 30.06.2026 14:55:02

Okres: CZ0327 Tachov

Obec: 560740 Bezručice

Kat.území: 603708 Polžice u Bezručic

List vlastnictví: 470

V kat. území jsou pozemky vedeny ve dvou číselných řadách (St. = stavební parcela)

A Vlastník, jiný oprávněný

Identifikátor

Podíl

Vlastnické právo

Hovorka Ota, [REDACTED]

B Nemovitosti

Pozemky

Parcela

Výměra[m2] Druh pozemku

Způsob využití

Způsob ochrany

164/2

1460 orná půda

zemědělský půdní
fond

462

3322 trvalý travní porost

zemědělský půdní
fond

B1 Věcná práva sloužící ve prospěch nemovitostí v části B - **Bez zápisu**

C Věcná práva zatěžující nemovitosti v části B včetně souvisejících údajů

Typ vztahu

o **Předkupní právo**

vznik předkupního práva ke dni 2.3.2007

Oprávnění pro

Česká republika, RČ/IČO: 00000001-001, vykonává: Státní
pozemkový úřad, Husinecká 1024/11a, Žižkov, 13000 Praha
3, RČ/IČO: 01312774

Povinnost k

Parcela: 462

Listina Ohlášení vzniku předkupního práva podle zák.č.95/1999 Sb. (Pozemkový fond České republiky) ze dne 12.02.2007.

Z-3358/2007-410

Pořadí k datu podle právní úpravy účinné v době vzniku práva

D Poznámky a další obdobné údaje

Typ vztahu

o **Omezení dispozičních práv**

k zřizování dalších zástavních práv

Povinnost k

Hovorka Ota, [REDACTED]

Parcela: 462

Listina Zákon č.95/1999 Sb., § 10.

Z-3358/2007-410

Plomby a upozornění - **Bez zápisu**

E Nabývací tituly a jiné podklady zápisu

Listina

o Smlouva o převodu vlastnictví (zák.č.95/1999 Sb.) ze dne 21.12.2005. Právní účinky vkladu práva ke dni 28.12.2005.

V-4676/2005-410

VÝPIS Z KATASTRU NEMOVITOSTÍ
prokazující stav evidovaný k datu 30.06.2026 14:55:02

Okres: CZ0327 Tachov

Obec: 560740 Bezručice

Kat.území: 603708 Polžice u Bezručic

List vlastnictví: 470

V kat. území jsou pozemky vedeny ve dvou číselných řadách (St. = stavební parcela)

Listina

Pro: Hovorka Ota, [redacted]

- o Smlouva o převodu vlastnictví (zák.č.95/1999 Sb.) ze dne 12.02.2007. Právní účinky vkladu práva ke dni 02.03.2007.

Pro: Hovorka Ota, [redacted]

F Vztah bonitovaných půdně ekologických jednotek (BPEJ) k parcelám

Parcela	BPEJ	Výměra [m ²]
164/2	83815	1460
462	83434	3322

Nemovitosti jsou v územním obvodu, ve kterém vykonává státní správu katastru nemovitostí ČR:
Katastrální úřad pro Plzeňský kraj, Katastrální pracoviště Tachov, kód: 410.

Vyhotovil:
Český úřad zeměměřický a katastrální - SCD
Vyhotoveno dálkovým přístupem

Vyhotoveno: 30.06.2026 15:06:39

Podpis, razítko:

Řízení PÚ:

Poučení: Údaje katastru lze užit pouze k účelům uvedeným v § 1 odst. 2 katastrálního zákona. Osobní údaje získané z katastru lze zpracovávat pouze při splnění podmínek obecného nařízení o ochraně osobních údajů. Podrobnosti viz <https://cuzk.gov.cz/>.

VÝPIS Z KATASTRU NEMOVITOSTÍ
prokazující stav evidovaný k datu 30.06.2026 14:55:02

Okres: CZ0327 Tachov

Obec: 561011 Lestkov

Kat.území: 680320 Lestkov

List vlastnictví: 363

V kat. území jsou pozemky vedeny ve dvou číselných řadách (St. = stavební parcela)

A Vlastník, jiný oprávněný

Identifikátor

Podíl

Vlastnické právo

Hovorka Ota, [REDACTED]

B Nemovitosti

Pozemky

Parcela

Výměra[m2] Druh pozemku

Způsob využití

Způsob ochrany

1755

252 zahrada

zemědělský půdní fond

1847

16811 trvalý travní porost

zemědělský půdní fond

2051

7893 trvalý travní porost

ochranné pásmo přírodní rezervace, přírodní rezervace, zemědělský půdní fond

2055

9523 trvalý travní porost

ochranné pásmo přírodní rezervace, zemědělský půdní fond

2056

16128 trvalý travní porost

ochranné pásmo přírodní rezervace, přírodní rezervace, zemědělský půdní fond

2092

5789 trvalý travní porost

zemědělský půdní fond

2093

4089 trvalý travní porost

zemědělský půdní fond

2094

18991 trvalý travní porost

zemědělský půdní fond

2095

190 trvalý travní porost

zemědělský půdní fond

B1 Věcná práva sloužící ve prospěch nemovitostí v části B - **Bez zápisu**

C Věcná práva zatěžující nemovitosti v části B včetně souvisejících údajů

Typ vztahu

o Zástavní právo zákonné

pohledávka 55.907,- Kč. Vznik zástavního práva ke dni 5.2.2009.

Oprávnění pro

Česká republika, RČ/IČO: 00000001-001, vykonává: Státní pozemkový úřad, Husinecká 1024/11a, Žižkov, 13000 Praha 3, RČ/IČO: 01312774

Povinnost k

Parcela: 2093

Listina Ohlášení vzniku zástavního a předkupního práva (zák.č.95/1999 Sb.) (Pozemkový fond České republiky) ze dne 10.12.2008.

Z-1784/2009-410

Listina Rozhodnutí pozemkového úřadu o výměně vlastnických práv v pozemkové úpravě č.j.SPU-197352/2013 ze dne 03.07.2013. Právní moc ke dni 25.07.2013.

Nemovitosti jsou v územním obvodu, ve kterém vykonává státní správu katastru nemovitostí ČR

Katastrální úřad pro Plzeňský kraj, Katastrální pracoviště Tachov, kód: 410.

VÝPIS Z KATASTRU NEMOVITOSTÍ
prokazující stav evidovaný k datu 30.06.2026 14:55:02

Okres: CZ0327 Tachov

Obec: 561011 Lestkov

Kat.území: 680320 Lestkov

List vlastnictví: 363

V kat. území jsou pozemky vedeny ve dvou číselných řadách (St. = stavební parcela)

Typ vztahu

Z-3528/2013-410

Pořadí k datu podle právní úpravy účinné v době vzniku práva

o **Předkupní právo**

vznik předkupního práva ke dni 5.2.2009

Oprávnění pro

Česká republika, RČ/IČO: 00000001-001, vykonává: Státní
pozemkový úřad, Husinecká 1024/11a, Žižkov, 13000 Praha
3, RČ/IČO: 01312774

Povinnost k

Parcela: 2093

Listina Ohlášení vzniku zástavního a předkupního práva (zák.č.95/1999 Sb.) (Pozemkový
fond České republiky) ze dne 10.12.2008.

Z-1784/2009-410

Listina Rozhodnutí pozemkového úřadu o výměně vlastnických práv v pozemkové úpravě
č.j.SPU-197352/2013 ze dne 03.07.2013. Právní moc ke dni 25.07.2013.

Z-3528/2013-410

Pořadí k datu podle právní úpravy účinné v době vzniku práva

o **Zástavní právo zákonné**

pohledávka 63.087,-Kč. Vznik zástavního práva ke dni 20.2.2007.

Oprávnění pro

Česká republika, RČ/IČO: 00000001-001, vykonává: Státní
pozemkový úřad, Husinecká 1024/11a, Žižkov, 13000 Praha
3, RČ/IČO: 01312774

Povinnost k

Parcela: 2095

Listina Ohlášení vzniku zástavního a předkupního práva (zák.č.95/1999 Sb.) (Pozemkový
fond České republiky) ze dne 12.01.2007.

Z-3105/2007-410

Listina Rozhodnutí pozemkového úřadu o výměně vlastnických práv v pozemkové úpravě č.j.
SPU-197352/2013 ze dne 03.07.2013. Právní moc ke dni 25.07.2013.

Z-3567/2013-410

Pořadí k datu podle právní úpravy účinné v době vzniku práva

o **Předkupní právo**

vznik předkupního práva ke dni 20.2.2007

Oprávnění pro

Česká republika, RČ/IČO: 00000001-001, vykonává: Státní
pozemkový úřad, Husinecká 1024/11a, Žižkov, 13000 Praha
3, RČ/IČO: 01312774

Povinnost k

Parcela: 2095

Listina Ohlášení vzniku zástavního a předkupního práva (zák.č.95/1999 Sb.) (Pozemkový
fond České republiky) ze dne 12.01.2007.

Z-3105/2007-410

Listina Rozhodnutí pozemkového úřadu o výměně vlastnických práv v pozemkové úpravě č.j.
SPU-197352/2013 ze dne 03.07.2013. Právní moc ke dni 25.07.2013.

VÝPIS Z KATASTRU NEMOVITOSTÍ
prokazující stav evidovaný k datu 30.06.2026 14:55:02

Okres: CZ0327 Tachov

Obec: 561011 Lestkov

Kat.území: 680320 Lestkov

List vlastnictví: 363

V kat. území jsou pozemky vedeny ve dvou číselných řadách (St. = stavební parcela)

Typ vztahu

Z-3567/2013-410

Pořadí k datu podle právní úpravy účinné v době vzniku práva

D Poznámky a další obdobné údaje

Typ vztahu

- o Omezení dispozičních práv
k zřizování dalších zástavních práv

Povinnost k

Hovorka Ota, [redacted]

Parcela: 2093

Listina Zákon č.95/1999 Sb., § 10.

Z-1784/2009-410

Listina Rozhodnutí pozemkového úřadu o výměně vlastnických práv v pozemkové úpravě č.j.SPU-197352/2013 ze dne 03.07.2013. Právní moc ke dni 25.07.2013.

Z-3528/2013-410

- o Omezení dispozičních práv
k zřizování dalších zástavních práv

Povinnost k

Hovorka Ota, [redacted]

Parcela: 2095

Listina Zákon č.95/1999 Sb., § 10.

Z-3105/2007-410

Listina Rozhodnutí pozemkového úřadu o výměně vlastnických práv v pozemkové úpravě č.j. SPU-197352/2013 ze dne 03.07.2013. Právní moc ke dni 25.07.2013.

Z-3567/2013-410

Plomby a upozornění - Bez zápisu

E Nabývací tituly a jiné podklady zápisu

Listina

- o Smlouva kupní ze dne 10.08.2011. Právní účinky vkladu práva ke dni 10.08.2011.

V-2534/2011-410

Pro: Hovorka Ota, [redacted]

- o Rozhodnutí pozemkového úřadu o výměně vlastnických práv v pozemkové úpravě č.j.SPU-197352/2013 ze dne 03.07.2013. Právní moc ke dni 25.07.2013.

Z-3528/2013-410

Pro: Hovorka Ota, [redacted]

- o Smlouva kupní ze dne 07.05.2015. Právní účinky zápisu k okamžiku 07.05.2015 11:27:04. Zápis proveden dne 02.06.2015.

V-2401/2015-410

Pro: Hovorka Ota, [redacted]

VÝPIS Z KATASTRU NEMOVITOSTÍ
prokazující stav evidovaný k datu 30.06.2026 14:55:02

Okres: CZ0327 Tachov

Obec: 561011 Lestkov

Kat.území: 680320 Lestkov

List vlastnictví: 363

V kat. území jsou pozemky vedeny ve dvou číselných řadách (St. = stavební parcela)

F Vztah bonitovaných půdně ekologických jednotek (BPEJ) k parcelám

Parcela	BPEJ	Výměra [m2]
1755	73254	252
1847	73204	16811
2051	73204	10
	75004	4313
	76901	3570
2055	75001	3072
	76901	6451
2056	73204	8814
	75001	4179
	75004	2137
	76901	998
2092	73204	5789
2093	75004	4089
2094	73204	10331
	75001	78
	75004	8582
2095	73204	65
	75001	125

Nemovitosti jsou v územním obvodu, ve kterém vykonává státní správu katastru nemovitostí ČR:
Katastrální úřad pro Plzeňský kraj, Katastrální pracoviště Tachov, kód: 410.

Vyhotovil:
Český úřad zeměměřický a katastrální - SCD
Vyhotoveno dálkovým přístupem

Vyhotoveno: 30.06.2026 15:05:33

Podpis, razítko:

Řízení PÚ:

Poučení: Údaje katastru lze užit pouze k účelům uvedeným v § 1 odst. 2 katastrálního zákona.
Osobní údaje získané z katastru lze zpracovávat pouze při splnění podmínek obecného nařízení
o ochraně osobních údajů. Podrobnosti viz <https://cuzk.gov.cz/>.

VÝPIS Z KATASTRU NEMOVITOSTÍ
prokazující stav evidovaný k datu 30.06.2026 14:55:02

Okres: CZ0327 Tachov

Obec: 560740 Bezručice

Kat.území: 603732 Křivce

List vlastnictví: 472

V kat. území jsou pozemky vedeny ve dvou číselných řadách (St. = stavební parcela)

A Vlastník, jiný oprávněný

Identifikátor

Podíl

Vlastnické právo

Hovorka Ota, [REDACTED]

B Nemovitosti

Pozemky

Parcela

Výměra[m2] Druh pozemku

Způsob využití

Způsob ochrany

45/1	3285	trvalý travní porost		zemědělský půdní fond
45/2	1443	vodní plocha	rybník	
62/1	103740	trvalý travní porost		zemědělský půdní fond
62/2	1255	trvalý travní porost		zemědělský půdní fond
62/3	27847	trvalý travní porost		zemědělský půdní fond
83/6	515	trvalý travní porost		zemědělský půdní fond
96/5	1660	trvalý travní porost		zemědělský půdní fond
96/9	21281	trvalý travní porost		zemědělský půdní fond
96/10	8993	trvalý travní porost		zemědělský půdní fond
96/11	3829	trvalý travní porost		zemědělský půdní fond
109/2	2113	trvalý travní porost		zemědělský půdní fond
736/1	31168	trvalý travní porost		zemědělský půdní fond
738/2	686	ostatní plocha	jiná plocha	
836/6	267	trvalý travní porost		zemědělský půdní fond
896/2	305	trvalý travní porost		zemědělský půdní fond
978	2710	trvalý travní porost		zemědělský půdní fond
979	189	trvalý travní porost		zemědělský půdní fond

B1 Věcná práva sloužící ve prospěch nemovitostí v části B - **Bez zápisu**

C Věcná práva zatěžující nemovitosti v části B včetně souvisejících údajů

Typ vztahu

o Zástavní právo zákonné

pohledávka 279.423,- Kč. Vznik zástavního práva ke dni 10.1.2006.

Oprávnění pro

Česká republika, RČ/IČO: 00000001-001, vykonává: Státní
pozemkový úřad, Husinecká 1024/11a, Žižkov, 13000 Praha
3, RČ/IČO: 01312774

Nemovitosti jsou v územním obvodu, ve kterém vykonává státní správu katastru nemovitostí ČR

Katastrální úřad pro Plzeňský kraj, Katastrální pracoviště Tachov, kód: 410.

VÝPIS Z KATASTRU NEMOVITOSTÍ
prokazující stav evidovaný k datu 30.06.2026 14:55:02

Okres: CZ0327 Tachov

Obec: 560740 Bezdrůžice

Kat.území: 603732 Křivce

List vlastnictví: 472

V kat. území jsou pozemky vedeny ve dvou číselných řadách (St. = stavební parcela)

Typ vztahu

Povinnost k

Parcela: 978, Parcela: 979

Listina Ohlášení vzniku zástavního a předkupního práva (zák.č.95/1999 Sb.) (Pozemkový fond České republiky) ze dne 16.12.2005.

Z-1099/2006-410

Pořadí k datu podle právní úpravy účinné v době vzniku práva

o **Předkupní právo**

vznik předkupního práva ke dni 10.1.2006

Oprávnění pro

Česká republika, RČ/IČO: 00000001-001, vykonává: Státní pozemkový úřad, Husinecká 1024/11a, Žižkov, 13000 Praha 3, RČ/IČO: 01312774

Povinnost k

Parcela: 978, Parcela: 979

Listina Ohlášení vzniku zástavního a předkupního práva (zák.č.95/1999 Sb.) (Pozemkový fond České republiky) ze dne 16.12.2005.

Z-1099/2006-410

Pořadí k datu podle právní úpravy účinné v době vzniku práva

o **Předkupní právo**

vznik předkupního práva ke dni 2.3.2007

Oprávnění pro

Česká republika, RČ/IČO: 00000001-001, vykonává: Státní pozemkový úřad, Husinecká 1024/11a, Žižkov, 13000 Praha 3, RČ/IČO: 01312774

Povinnost k

Parcela: 45/1

Listina Ohlášení vzniku předkupního práva podle zák.č.95/1999 Sb. (Pozemkový fond České republiky) ze dne 05.02.2007.

Z-3348/2007-410

Pořadí k datu podle právní úpravy účinné v době vzniku práva

o **Zástavní právo zákonné**

pohledávka 115.882,-Kč. Vznik zástavního práva ke dni 11.6.2007.

Oprávnění pro

Česká republika, RČ/IČO: 00000001-001, vykonává: Státní pozemkový úřad, Husinecká 1024/11a, Žižkov, 13000 Praha 3, RČ/IČO: 01312774

Povinnost k

Parcela: 62/2, Parcela: 62/3

Listina Ohlášení vzniku zástavního a předkupního práva (zák.č.95/1999 Sb.) (Pozemkový fond České republiky) ze dne 07.05.2007.

Z-5616/2007-410

Pořadí k datu podle právní úpravy účinné v době vzniku práva

o **Předkupní právo**

vznik předkupního práva ke dni 11.6.2007

VÝPIS Z KATASTRU NEMOVITOSTÍ
prokazující stav evidovaný k datu 30.06.2026 14:55:02

Okres: CZ0327 Tachov

Obec: 560740 Bezdrůžice

Kat.území: 603732 Křivce

List vlastnictví: 472

V kat. území jsou pozemky vedeny ve dvou číselných řadách (St. = stavební parcela)

Typ vztahu

Oprávnění pro

Česká republika, RČ/IČO: 00000001-001, vykonává: Státní
pozemkový úřad, Husinecká 1024/11a, Žižkov, 13000 Praha
3, RČ/IČO: 01312774

Povinnost k

Parcela: 62/2, Parcela: 62/3

Listina Ohlášení vzniku zástavního a předkupního práva (zák.č.95/1999 Sb.) (Pozemkový
fond České republiky) ze dne 07.05.2007.

Z-5616/2007-410

Pořadí k datu podle právní úpravy účinné v době vzniku práva

o **Zástavní právo zákonné**

pohledávka 40.209,-Kč. Vznik zástavního práva ke dni 14.11.2008.

Oprávnění pro

Česká republika, RČ/IČO: 00000001-001, vykonává: Státní
pozemkový úřad, Husinecká 1024/11a, Žižkov, 13000 Praha
3, RČ/IČO: 01312774

Povinnost k

Parcela: 736/1, Parcela: 738/2, Parcela: 83/6

Listina Ohlášení vzniku zástavního a předkupního práva (zák.č.95/1999 Sb.) (Pozemkový
fond České republiky) ze dne 15.10.2008.

Z-12935/2008-410

Pořadí k datu podle právní úpravy účinné v době vzniku práva

o **Předkupní právo**

vznik předkupního práva ke dni 14.11.2008

Oprávnění pro

Česká republika, RČ/IČO: 00000001-001, vykonává: Státní
pozemkový úřad, Husinecká 1024/11a, Žižkov, 13000 Praha
3, RČ/IČO: 01312774

Povinnost k

Parcela: 736/1, Parcela: 738/2, Parcela: 83/6

Listina Ohlášení vzniku zástavního a předkupního práva (zák.č.95/1999 Sb.) (Pozemkový
fond České republiky) ze dne 15.10.2008.

Z-12935/2008-410

Pořadí k datu podle právní úpravy účinné v době vzniku práva

o **Zástavní právo zákonné**

pohledávka 20.410,-Kč. Vznik zástavního práva ke dni 11.12.2008.

Oprávnění pro

Česká republika, RČ/IČO: 00000001-001, vykonává: Státní
pozemkový úřad, Husinecká 1024/11a, Žižkov, 13000 Praha
3, RČ/IČO: 01312774

Povinnost k

Parcela: 109/2, Parcela: 836/6, Parcela: 896/2

Listina Ohlášení vzniku zástavního a předkupního práva (zák.č.95/1999 Sb.) (Pozemkový
fond České republiky) ze dne 19.11.2008.

Z-59/2009-410

Pořadí k datu podle právní úpravy účinné v době vzniku práva

VÝPIS Z KATASTRU NEMOVITOSTÍ
prokazující stav evidovaný k datu 30.06.2026 14:55:02

Okres: CZ0327 Tachov

Obec: 560740 Bezdrůžice

Kat.území: 603732 Křivce

List vlastnictví: 472

V kat. území jsou pozemky vedeny ve dvou číselných řadách (St. = stavební parcela)

Typ vztahu

o **Předkupní právo**

vznik předkupního práva ke dni 11.12.2008

Oprávnění pro

Česká republika, RČ/IČO: 00000001-001, vykonává: Státní
pozemkový úřad, Husinecká 1024/11a, Žižkov, 13000 Praha
3, RČ/IČO: 01312774

Povinnost k

Parcela: 109/2, Parcela: 836/6, Parcela: 896/2

Listina Ohlášení vzniku zástavního a předkupního práva (zák.č.95/1999 Sb.) (Pozemkový
fond České republiky) ze dne 19.11.2008.

Z-59/2009-410

Pořadí k datu podle právní úpravy účinné v době vzniku práva

o **Zástavní právo zákonné**

pohledávka 345.155,- Kč. Vznik zástavního práva ke dni 18.12.2009.

Oprávnění pro

Česká republika, RČ/IČO: 00000001-001, vykonává: Státní
pozemkový úřad, Husinecká 1024/11a, Žižkov, 13000 Praha
3, RČ/IČO: 01312774

Povinnost k

Parcela: 62/1

Listina Ohlášení vzniku zástavního a předkupního práva (zák.č.95/1999 Sb.) (Pozemkový
fond České republiky) ze dne 02.11.2009.

Z-160/2010-410

Pořadí k datu podle právní úpravy účinné v době vzniku práva

o **Předkupní právo**

vznik předkupního práva ke dni 18.12.2009.

Oprávnění pro

Česká republika, RČ/IČO: 00000001-001, vykonává: Státní
pozemkový úřad, Husinecká 1024/11a, Žižkov, 13000 Praha
3, RČ/IČO: 01312774

Povinnost k

Parcela: 62/1

Listina Ohlášení vzniku zástavního a předkupního práva (zák.č.95/1999 Sb.) (Pozemkový
fond České republiky) ze dne 02.11.2009.

Z-160/2010-410

Pořadí k datu podle právní úpravy účinné v době vzniku práva

o **Předkupní právo**

vznik předkupního práva ke dni 18.12.2009

Oprávnění pro

Česká republika, RČ/IČO: 00000001-001, vykonává: Státní
pozemkový úřad, Husinecká 1024/11a, Žižkov, 13000 Praha
3, RČ/IČO: 01312774

Povinnost k

Parcela: 96/11

Listina Ohlášení vzniku předkupního práva podle zák.č.95/1999 Sb. (Pozemkový fond České

VÝPIS Z KATASTRU NEMOVITOSTÍ
prokazující stav evidovaný k datu 30.06.2026 14:55:02

Okres: CZ0327 Tachov

Obec: 560740 Bezručice

Kat.území: 603732 Křivce

List vlastnictví: 472

V kat. území jsou pozemky vedeny ve dvou číselných řadách (St. = stavební parcela)

Typ vztahu

republiky) ze dne 02.11.2009.

Z-164/2010-410

Pořadí k datu podle právní úpravy účinné v době vzniku práva

o **Předkupní právo**

vznik předkupního práva ke dni 7.5.2007

Oprávnění pro

Česká republika, RČ/IČO: 00000001-001, vykonává: Státní
pozemkový úřad, Husinecká 1024/11a, Žižkov, 13000 Praha
3, RČ/IČO: 01312774

Povinnost k

Parcela: 96/10, Parcela: 96/9

Listina Ohlášení vzniku předkupního práva podle zák.č.95/1999 Sb. (Pozemkový fond České republiky) ze dne 11.04.2007.

Z-4732/2007-410

Pořadí k datu podle právní úpravy účinné v době vzniku práva

D Poznámky a další obdobné údaje

Typ vztahu

o **Omezení dispozičních práv**

k zřizování dalších zástavních práv

Povinnost k

Hovorka Ota

Parcela: 45/1

Listina Zákon č.95/1999 Sb., § 10.

Z-3348/2007-410

o **Omezení dispozičních práv**

k zřizování dalších zástavních práv

Povinnost k

Hovorka Ota

Parcela: 62/2, Parcela: 62/3

Listina Zákon č.95/1999 Sb., § 10.

Z-5616/2007-410

o **Omezení dispozičních práv**

k zřizování dalších zástavních práv

Povinnost k

Hovorka Ota

Parcela: 736/1, Parcela: 738/2, Parcela: 83/6

Listina Zákon č.95/1999 Sb., § 10.

Z-12935/2008-410

o **Omezení dispozičních práv**

k zřizování dalších zástavních práv

Nemovitosti jsou v územním obvodu, ve kterém vykonává státní správu katastru nemovitostí ČR
Katastrální úřad pro Plzeňský kraj, Katastrální pracoviště Tachov, kód: 410.

VÝPIS Z KATASTRU NEMOVITOSTÍ
prokazující stav evidovaný k datu 30.06.2026 14:55:02

Okres: CZ0327 Tachov

Obec: 560740 Bezdrůžice

Kat.území: 603732 Křivce

List vlastnictví: 472

V kat. území jsou pozemky vedeny ve dvou číselných řadách (St. = stavební parcela)

Typ vztahu

Povinnost k

Hovorka Ota, [REDACTED]

Parcela: 109/2, Parcela: 836/6, Parcela: 896/2

Listina Zákon č.95/1999 Sb., § 10.

Z-59/2009-410

- o Omezení dispozičních práv
k zřizování dalších zástavních práv

Povinnost k

Hovorka Ota, [REDACTED]

Parcela: 62/1

Listina Zákon č.95/1999 Sb., § 10.

Z-160/2010-410

- o Omezení dispozičních práv
k zřizování dalších zástavních práv

Povinnost k

Hovorka Ota [REDACTED]

Parcela: 96/11

Listina Zákon č.95/1999 Sb., § 10.

Z-164/2010-410

- o Omezení dispozičních práv
k zřizování dalších zástavních práv

Povinnost k

Hovorka Ota, [REDACTED]

Parcela: 96/10, Parcela: 96/9

Listina Zákon č.95/1999 Sb., § 10.

Z-4732/2007-410

- o Omezení dispozičních práv
k zřizování dalších zástavních práv

Povinnost k

Hovorka Ota, [REDACTED]

Parcela: 978, Parcela: 979

Listina Zákon č.95/1999 Sb., § 10.

Z-1099/2006-410

- o Změna číslování parcel

Povinnost k

Parcela: 738/2, Parcela: 96/10, Parcela: 96/11, Parcela: 96/9

- o Změna výměr obnovou operátu

Povinnost k

Parcela: 738/2, Parcela: 96/10, Parcela: 96/11, Parcela: 96/9

VÝPIS Z KATASTRU NEMOVITOSTÍ
prokazující stav evidovaný k datu 30.06.2026 14:55:02

Okres: CZ0327 Tachov

Obec: 560740 Bezdrůžice

Kat.území: 603732 Křivce

List vlastnictví: 472

V kat. území jsou pozemky vedeny ve dvou číselných řadách (St. = stavební parcela)

Typ vztahu

o **Změna číslování parcel**

Povinnost k

Parcela: 979

Plomby a upozornění - Bez zápisu

E *Nabývací tituly a jiné podklady zápisu*

Listina

- o Smlouva o převodu vlastnictví (zák.č.95/1999 Sb.) ze dne 27.12.2005. Právní účinky vkladu práva ke dni 29.12.2005.

V-4758/2005-410

Pro: Hovorka Ota, [redacted]

- o Smlouva o převodu vlastnictví (zák.č.95/1999 Sb.) ze dne 16.12.2005. Právní účinky vkladu práva ke dni 10.01.2006.

V-90/2006-410

Pro: Hovorka Ota, [redacted]

- o Smlouva o převodu vlastnictví (zák.č.95/1999 Sb.) ze dne 05.02.2007. Právní účinky vkladu práva ke dni 02.03.2007.

V-628/2007-410

Pro: Hovorka Ota, [redacted]

- o Smlouva o převodu vlastnictví (zák.č.95/1999 Sb.) ze dne 11.04.2007. Právní účinky vkladu práva ke dni 07.05.2007.

V-1369/2007-410

Pro: Hovorka Ota, [redacted]

- o Smlouva o převodu vlastnictví (zák.č.95/1999 Sb.) ze dne 07.05.2007. Právní účinky vkladu práva ke dni 11.06.2007.

V-1826/2007-410

Pro: Hovorka Ota, [redacted]

- o Smlouva o převodu vlastnictví (zák.č.95/1999 Sb.) ze dne 15.10.2008. Právní účinky vkladu práva ke dni 14.11.2008.

V-4337 2008-410

Pro: Hovorka Ota, [redacted]

- o Smlouva o převodu vlastnictví (zák.č.95/1999 Sb.) ze dne 19.11.2008. Právní účinky vkladu práva ke dni 11.12.2008.

V-4850 2008-410

Pro: Hovorka Ota, [redacted]

- o Smlouva o převodu vlastnictví (zák.č.95/1999 Sb.) ze dne 02.11.2009. Právní účinky vkladu práva ke dni 18.12.2009.

V-4385/2009-410

Pro: Hovorka Ota, [redacted]

- o Smlouva o převodu vlastnictví (zák.č.95/1999 Sb.) ze dne 02.11.2009. Právní účinky vkladu práva ke dni 18.12.2009.

V-4386/2009-410

VÝPIS Z KATASTRU NEMOVITOSTÍ
prokazující stav evidovaný k datu 30.06.2026 14:55:02

Okres: CZ0327 Tachov

Obec: 560740 Bezručice

Kat.území: 603732 Křivce

List vlastnictví: 472

V kat. území jsou pozemky vedeny ve dvou číselných řadách (St. = stavební parcela)

Listina

Pro: Hovorka Ota,

o Smlouva kupní o nabytí vlastnictví podle zák.č.92/1991 Sb. č. 10/11 ze dne 18.07.2011.

Z-6487 2011-410

Pro: Hovorka Ota,

F Vztah bonitovaných půdně ekologických jednotek (BPEJ) k parcelám

Parcela	BPEJ	Výměra [m2]
45/1	74068	618
	76841	2667
62/1	72914	2827
	72944	77238
	74068	23675
62/2	72944	1255
62/3	72944	27846
	nebonitováno	1
83/6	74068	515
96/5	75014	998
	76811	662
96/9	75014	17100
	76811	163
	77201	4018
96/10	74068	2056
	75014	1333
	77201	5604
96/11	74068	1203
	76841	2626
109/2	74068	2113
736/1	76811	15986
	76841	15178
	nebonitováno	4
836/6	72944	267
896/2	72944	305
978	75014	16
	77201	2694
979	77201	189

VÝPIS Z KATASTRU NEMOVITOSTÍ
prokazující stav evidovaný k datu 30.06.2026 14:55:02

Okres: CZ0327 Tachov

Obec: 560740 Bezdrůžice

Kat.území: 603732 Křivce

List vlastnictví: 472

V kat. území jsou pozemky vedeny ve dvou číselných řadách (St. = stavební parcela)

Nemovitosti jsou v územním obvodu, ve kterém vykonává státní správu katastru nemovitostí ČR:
Katastrální úřad pro Plzeňský kraj, Katastrální pracoviště Tachov, kód: 410.

Vyhotovil:
Český úřad zeměměřický a katastrální - SCD
Vyhotoveno dálkovým přístupem

Vyhotoveno: 30.06.2026 15:05:08

Podpis, razítko:

Řízení PÚ:

Poučení: Údaje katastru lze užít pouze k účelům uvedeným v § 1 odst. 2 katastrálního zákona.
Osobní údaje získané z katastru lze zpracovávat pouze při splnění podmínek obecného nařízení
o ochraně osobních údajů. Podrobnosti viz <https://cuzk.gov.cz/>.

VÝPIS Z KATASTRU NEMOVITOSTÍ
prokazující stav evidovaný k datu 30.06.2026 14:55:02

Okres: CZ0327 Tachov

Obec: 561011 Lestkov

Kat.území: 680303 Hanov u Lestkova

List vlastnictví: 302

V kat. území jsou pozemky vedeny ve dvou číselných řadách (St. = stavební parcela)

A Vlastník, jiný oprávněný

Identifikátor

Podíl

Vlastnické právo

Hovorka Ota, [REDACTED]

B Nemovitosti

Pozemky

Parcela

Výměra[m2] Druh pozemku

Způsob využití

Způsob ochrany

St. 49 389 zastavěná plocha a nádvoří

Součástí je stavba: bez čp/če, zem.stav

Stavba stojí na pozemku p.č.: St. 49

St. 50 1107 zastavěná plocha a nádvoří

Součástí je stavba: bez čp/če, zem.stav

Stavba stojí na pozemku p.č.: St. 50

St. 62 23 zastavěná plocha a nádvoří

Součástí je stavba: bez čp/če, tech.vyb

Stavba stojí na pozemku p.č.: St. 62

289/1

2616 zahrada

zemědělský půdní fond

786

13668 ostatní plocha

jiná plocha

792

6113 ostatní plocha

jiná plocha

1026/5

142 trvalý travní porost

zemědělský půdní fond

1843

29999 trvalý travní porost

zemědělský půdní fond

1844

25544 trvalý travní porost

zemědělský půdní fond

1845

18303 trvalý travní porost

zemědělský půdní fond

1846

8658 trvalý travní porost

ochranné pásmo vodního zdroje 2.stupně, zemědělský půdní fond

1847

324932 trvalý travní porost

chráněná značka geodetického bodu, ochranné pásmo vodního zdroje 2.stupně, zemědělský půdní fond

1850/1

313792 trvalý travní porost

chráněná značka geodetického bodu, zemědělský půdní fond

1850/2

100587 orná půda

zemědělský půdní fond

1878

1360 trvalý travní porost

zemědělský půdní fond

1880

9913 trvalý travní porost

zemědělský půdní fond

1885

108359 trvalý travní porost

zemědělský půdní fond

VÝPIS Z KATASTRU NEMOVITOSTÍ
prokazující stav evidovaný k datu 30.06.2026 14:55:02

Okres: CZ0327 Tachov

Obec: 561011 Lestkov

Kat.území: 680303 Hanov u Lestkova

List vlastnictví: 302

V kat. území jsou pozemky vedeny ve dvou číselných řadách (St. = stavební parcela)

1897	7606 trvalý travní porost		zemědělský půdní fond
1899/3	491671 trvalý travní porost		zemědělský půdní fond
1902	13912 ostatní plocha	manipulační plocha	
1903	1602 ostatní plocha	ostatní komunikace	
1904	758 ostatní plocha	manipulační plocha	
1905	6178 ostatní plocha	manipulační plocha	
1910	9439 ostatní plocha	jiná plocha	
1911	14713 ostatní plocha	nepločná půda	
1915	110835 trvalý travní porost		zemědělský půdní fond
1917	458 ostatní plocha	manipulační plocha	
1999	2570 ostatní plocha	jiná plocha	ochranné pásmo vodního zdroje 1.stupně, ochranné pásmo vodního zdroje 2.stupně

B1 Věcná práva sloužící ve prospěch nemovitostí v části B - **Bez zápisu**

C Věcná práva zatěžující nemovitosti v části B včetně souvisejících údajů

Typ vztahu

o **Předkupní právo**

Oprávnění pro

Česká republika, RČ/IČO: 00000001-001, vykonává: Státní pozemkový úřad, Husinecká 1024/11a, Žižkov, 13000 Praha 3, RČ/IČO: 01312774

Povinnost k

Hovorka Ota, 

Parcela: 786, Parcela: 792

Listina Ohlášení vzniku zástavního a předkupního práva (zák.č.95/1999 Sb.) PF-20953/2003 ze dne 08.09.2003.

Z-5708/2003-410

Pořadí k datu podle právní úpravy účinné v době vzniku práva

o **Zástavní právo zákonné**

pohledávka 1.168.470,- Kč

Oprávnění pro

Česká republika, RČ/IČO: 00000001-001, vykonává: Státní pozemkový úřad, Husinecká 1024/11a, Žižkov, 13000 Praha 3, RČ/IČO: 01312774

Povinnost k

Parcela: 1899/3, Parcela: 1915, Parcela: 1999

Listina Ohlášení vzniku zástavního a předkupního práva (zák.č.95/1999 Sb.) PF-20958/2003 ze dne 08.09.2003.

Nemovitosti jsou v územním obvodu, ve kterém vykonává státní správu katastru nemovitostí ČR
Katastrální úřad pro Plzeňský kraj, Katastrální pracoviště Tachov, kód: 410.

VÝPIS Z KATASTRU NEMOVITOSTÍ
prokazující stav evidovaný k datu 30.06.2026 14:55:02

Okres: CZ0327 Tachov

Obec: 561011 Lestkov

Kat.území: 680303 Hanov u Lestkova

List vlastnictví: 302

V kat. území jsou pozemky vedeny ve dvou číselných řadách (St. = stavební parcela)

Typ vztahu

Z-5715/2003-410

Pořadí k datu podle právní úpravy účinné v době vzniku práva

o **Předkupní právo**

Oprávnění pro

Česká republika, RČ/IČO: 00000001-001, vykonává: Státní
pozemkový úřad, Husinecká 1024/11a, Žižkov, 13000 Praha
3, RČ/IČO: 01312774

Povinnost k

Parcela: 1899/3, Parcela: 1915, Parcela: 1999

Listina Ohlášení vzniku zástavního a předkupního práva (zák.č.95/1999 Sb.) PF-
20958/2003 ze dne 08.09.2003.

Z-5715/2003-410

Pořadí k datu podle právní úpravy účinné v době vzniku práva

o **Zástavní právo zákonné**

pohledávka 120.099,- Kč

Oprávnění pro

Česká republika, RČ/IČO: 00000001-001, vykonává: Státní
pozemkový úřad, Husinecká 1024/11a, Žižkov, 13000 Praha
3, RČ/IČO: 01312774

Povinnost k

Parcela: 1845

Listina Ohlášení vzniku zástavního a předkupního práva (zák.č.95/1999 Sb.) PF-
20958/2003 ze dne 08.09.2003.

Z-5716/2003-410

Pořadí k datu podle právní úpravy účinné v době vzniku práva

o **Předkupní právo**

Oprávnění pro

Česká republika, RČ/IČO: 00000001-001, vykonává: Státní
pozemkový úřad, Husinecká 1024/11a, Žižkov, 13000 Praha
3, RČ/IČO: 01312774

Povinnost k

Parcela: 1845

Listina Ohlášení vzniku zástavního a předkupního práva (zák.č.95/1999 Sb.) PF-
20958/2003 ze dne 08.09.2003.

Z-5716/2003-410

Pořadí k datu podle právní úpravy účinné v době vzniku práva

o **Předkupní právo**

Oprávnění pro

Česká republika, RČ/IČO: 00000001-001, vykonává: Státní
pozemkový úřad, Husinecká 1024/11a, Žižkov, 13000 Praha
3, RČ/IČO: 01312774

Povinnost k

Parcela: 1910, Parcela: 1911

Listina Ohlášení vzniku zástavního a předkupního práva (zák.č.95/1999 Sb.) PF-
20953/2003 ze dne 08.09.2003.

Z-5708/2003-410

Pořadí k datu podle právní úpravy účinné v době vzniku práva

Nemovitosti jsou v územním obvodu, ve kterém vykonává státní správu katastru nemovitostí ČR

Katastrální úřad pro Plzeňský kraj, Katastrální pracoviště Tachov, kód: 410.

VÝPIS Z KATASTRU NEMOVITOSTÍ
prokazující stav evidovaný k datu 30.06.2026 14:55:02

Okres: CZ0327 Tachov

Obec: 561011 Lestkov

Kat.území: 680303 Hanov u Lestkova

List vlastnictví: 302

V kat. území jsou pozemky vedeny ve dvou číselných řadách (St. = stavební parcela)

Typ vztahu

o **Zástavní právo zákonné**

pohledávka 2.386.926,- Kč

Oprávnění pro

Česká republika, RČ/IČO: 00000001-001, vykonává: Státní
pozemkový úřad, Husinecká 1024/11a, Žižkov, 13000 Praha
3, RČ/IČO: 01312774

Povinnost k

Parcela: 1847, Parcela: 1850/1, Parcela: 1850/2

Listina Ohlášení vzniku zástavního a předkupního práva (zák.č.95/1999 Sb.) (Pozemkový
fond České republiky) ze dne 05.06.2006.

Z-499/2007-410

Pořadí k datu podle právní úpravy účinné v době vzniku práva

o **Předkupní právo**

Oprávnění pro

Česká republika, RČ/IČO: 00000001-001, vykonává: Státní
pozemkový úřad, Husinecká 1024/11a, Žižkov, 13000 Praha
3, RČ/IČO: 01312774

Povinnost k

Parcela: 1847, Parcela: 1850/1, Parcela: 1850/2

Listina Ohlášení vzniku zástavního a předkupního práva (zák.č.95/1999 Sb.) (Pozemkový
fond České republiky) ze dne 05.06.2006.

Z-499/2007-410

Pořadí k datu podle právní úpravy účinné v době vzniku práva

o **Předkupní právo**

vznik předkupního práva ke dni 18.12.2009.

Oprávnění pro

Česká republika, RČ/IČO: 00000001-001, vykonává: Státní
pozemkový úřad, Husinecká 1024/11a, Žižkov, 13000 Praha
3, RČ/IČO: 01312774

Povinnost k

Parcela: 1026/5

Listina Ohlášení vzniku předkupního práva podle zák.č.95/1999 Sb. (Pozemkový fond České
republiky) ze dne 02.11.2009.

Z-161/2010-410

Pořadí k datu podle právní úpravy účinné v době vzniku práva

o **Zástavní právo zákonné**

pohledávka 93.455,- Kč. Vznik zástavního práva ke dni 3.5.2010.

Oprávnění pro

Česká republika, RČ/IČO: 00000001-001, vykonává: Státní
pozemkový úřad, Husinecká 1024/11a, Žižkov, 13000 Praha
3, RČ/IČO: 01312774

Povinnost k

Parcela: 1843

Listina Ohlášení vzniku zástavního a předkupního práva (zák.č.95/1999 Sb.) (Pozemkový
fond České republiky) ze dne 26.04.2010.

Z-3324/2010-410

VÝPIS Z KATASTRU NEMOVITOSTÍ
prokazující stav evidovaný k datu 30.06.2026 14:55:02

Okres: CZ0327 Tachov

Obec: 561011 Lestkov

Kat.území: 680303 Hanov u Lestkova

List vlastnictví: 302

V kat. území jsou pozemky vedeny ve dvou číselných řadách (St. = stavební parcela)

Typ vztahu

Pořadí k datu podle právní úpravy účinné v době vzniku práva

o **Předkupní právo**

vznik předkupního práva ke dni 3.5.2010

Oprávnění pro

Česká republika, RČ/IČO: 00000001-001, vykonává: Státní pozemkový úřad, Husinecká 1024/11a, Žižkov, 13000 Praha 3, RČ/IČO: 01312774

Povinnost k

Parcela: 1843

Listina Ohlášení vzniku zástavního a předkupního práva (zák.č.95/1999 Sb.) (Pozemkový fond České republiky) ze dne 26.04.2010.

Z-3324/2010-410

Pořadí k datu podle právní úpravy účinné v době vzniku práva

o **Zástavní právo zákonné**

pohledávka 134.071,- Kč. Vznik zástavního práva ke dni 4.5.2010

Oprávnění pro

Česká republika, RČ/IČO: 00000001-001, vykonává: Státní pozemkový úřad, Husinecká 1024/11a, Žižkov, 13000 Praha 3, RČ/IČO: 01312774

Povinnost k

Parcela: 1844, Parcela: 1846

Listina Ohlášení vzniku zástavního a předkupního práva (zák.č.95/1999 Sb.) (Pozemkový fond České republiky) ze dne 26.04.2010.

Z-3396/2010-410

Pořadí k datu podle právní úpravy účinné v době vzniku práva

o **Předkupní právo**

vznik předkupního práva ke dni 4.5.2010

Oprávnění pro

Česká republika, RČ/IČO: 00000001-001, vykonává: Státní pozemkový úřad, Husinecká 1024/11a, Žižkov, 13000 Praha 3, RČ/IČO: 01312774

Povinnost k

Parcela: 1844, Parcela: 1846

Listina Ohlášení vzniku zástavního a předkupního práva (zák.č.95/1999 Sb.) (Pozemkový fond České republiky) ze dne 26.04.2010.

Z-3396/2010-410

Pořadí k datu podle právní úpravy účinné v době vzniku práva

o **Zástavní právo smluvní**

pohledávka 313.061,- Kč

Oprávnění pro

Státní pozemkový úřad, Husinecká 1024/11a, Žižkov, 13000 Praha 3, RČ/IČO: 01312774

Povinnost k

Parcela: St. 49, Parcela: St. 50, Parcela: St. 62, Parcela: 1902, Parcela: 1904, Parcela: 1905, Parcela: 1917

VÝPIS Z KATASTRU NEMOVITOSTÍ
prokazující stav evidovaný k datu 30.06.2026 14:55:02

Okres: CZ0327 Tachov

Obec: 561011 Lestkov

Kat.území: 680303 Hanov u Lestkova

List vlastnictví: 302

V kat. území jsou pozemky vedeny ve dvou číselných řadách (St. = stavební parcela)

Typ vztahu

Listina Smlouva o zřízení zástavního práva podle obč.z. ze dne 19.04.2006. Právní účinky vkladu práva ke dni 03.05.2006.

V-1245/2006-410

Listina Ohlášení přechodu práv z PF ČR (§22 bod 3 zák.č.503/2012Sb.) ze dne 02.01.2013.

Z-479/2013-410

Pořadí k datu podle právní úpravy účinné v době vzniku práva

D Poznámky a další obdobné údaje

Typ vztahu

o Omezení dispozičních práv

k zřizování dalších zástavních práv

Povinnost k

Hovorka Ota, 

Parcela: 786, Parcela: 792

Listina Zákon č.95/1999 Sb., § 10.

Z-5708/2003-410

o Omezení dispozičních práv

k zřizování dalších zástavních práv

Povinnost k

Hovorka Ota, 

Parcela: 1899/3, Parcela: 1915, Parcela: 1999

Listina Zákon č.95/1999 Sb., § 10.

Z-5715/2003-410

o Omezení dispozičních práv

k zřizování dalších zástavních práv

Povinnost k

Hovorka Ota 


Parcela: 1845

Listina Zákon č.95/1999 Sb., § 10.

Z-5716/2003-410

o Omezení dispozičních práv

k zřizování dalších zástavních práv

Povinnost k 

Parcela: 1910, Parcela: 1911

Listina Zákon č.95/1999 Sb., § 10.

Z-5708/2003-410

o Omezení dispozičních práv

k zřizování dalších zástavních práv

Povinnost k

Nemovitosti jsou v územním obvodu, ve kterém vykonává státní správu katastru nemovitostí ČR
Katastrální úřad pro Plzeňský kraj, Katastrální pracoviště Tachov, kód: 410.

VÝPIS Z KATASTRU NEMOVITOSTÍ
prokazující stav evidovaný k datu 30.06.2026 14:55:02

Okres: CZ0327 Tachov

Obec: 561011 Lestkov

Kat.území: 680303 Hanov u Lestkova

List vlastnictví: 302

V kat. území jsou pozemky vedeny ve dvou číselných řadách (St. = stavební parcela)

Typ vztahu

Povinnost k

Hovorka Ota, [redacted]

Parcela: 1847

Listina Zákon č.95/1999 Sb., § 10.

Z-499/2007-410

- o Omezení dispozičních práv
k zřizování dalších zástavních práv

Povinnost k

[redacted]
Parcela: 1026/5

Listina Zákon č.95/1999 Sb., § 10.

Z-161/2010-410

- o Omezení dispozičních práv
k zřizování dalších zástavních práv

Povinnost k

Hovorka Ota, [redacted]

Parcela: 1843

Listina Zákon č.95/1999 Sb., § 10.

Z-3324/2010-410

- o Omezení dispozičních práv
k zřizování dalších zástavních práv

Povinnost k

Hovorka Ota [redacted]

Parcela: 1844, Parcela: 1846

Listina Zákon č.95/1999 Sb., § 10.

Z-3396/2010-410

Plomby a upozornění - Bez zápisu

E Nabývací tituly a jiné podklady zápisu

Listina

- o Smlouva o převodu vlastnictví (zák.č.95/1999 Sb.) ze dne 08.09.2003. Právní účinky vkladu práva ke dni 30.09.2003.

Pro: Hovorka Ota, [redacted]

- o Smlouva kupní o nabytí vlastnictví podle zák.č.92/1991 Sb. (Pozemkový fond České republiky) - č. 38/2006 ze dne 19.04.2006.

Z-3537/2006-410

VÝPIS Z KATASTRU NEMOVITOSTÍ
prokazující stav evidovaný k datu 30.06.2026 14:55:02

Okres: CZ0327 Tachov

Obec: 561011 Lestkov

Kat.území: 680303 Hanov u Lestkova

List vlastnictví: 302

V kat. území jsou pozemky vedeny ve dvou číselných řadách (St. = stavební parcela)

Listina

Pro: Hovorka Ota, [redacted]

- o Rozhodnutí pozemkového úřadu o výměně vlastnických práv v pozemkové úpravě (Ministerstvo zemědělství Pozemkový úřad Tachov) -43/2009 -130731 ze dne 26.01.2009. Právní moc ke dni 12.02.2009.

Z-1777/2009-410

Pro: Hovorka Ota, [redacted]

- o Smlouva o převodu vlastnictví (zák.č.95/1999 Sb.) ze dne 02.11.2009. Právní účinky vkladu práva ke dni 18.12.2009.

V-4381/2009-410

Pro: Hovorka Ota, [redacted]

- o Smlouva o převodu vlastnictví (zák.č.95/1999 Sb.) ze dne 26.04.2010. Právní účinky vkladu práva ke dni 03.05.2010.

V-1303/2010-410

Pro: Hovorka Ota, [redacted]

- o Smlouva o převodu vlastnictví (zák.č.95/1999 Sb.) ze dne 26.04.2010. Právní účinky vkladu práva ke dni 04.05.2010.

V-1330/2010-410

Pro: Hovorka Ota, [redacted]

- o Smlouva o převodu vlastnictví (zák.č.95/1999 Sb.) ze dne 26.11.2012. Právní účinky vkladu práva ke dni 11.12.2012.

V-3324/2012-410

Pro: Hovorka Ota, [redacted]

F Vztah bonitovaných půdně ekologických jednotek (BPEJ) k parcelám

Parcela	BPEJ	Výměra [m2]
289/1	83421	2616
1026/5	83401	80
	86811	62
1843	83401	14065
	86811	15934
1844	83401	14580
	86811	10964
1845	83401	18302
	86811	1
1846	83401	8658
1847	83401	310515
	85001	12333
	85011	1
	86811	2082
	nebonitováno	1
1850/1	83401	250216
	83404	13274
	83421	9009

VÝPIS Z KATASTRU NEMOVITOSTÍ
prokazující stav evidovaný k datu 30.06.2026 14:55:02

Okres: CZ0327 Tachov

Obec: 561011 Lestkov

Kat.území: 680303 Hanov u Lestkova

List vlastnictví: 302

V kat. území jsou pozemky vedeny ve dvou číselných řadách (St. = stavební parcela)

	83424	3720
	83431	16836
	85001	256
	85011	15111
	86411	2718
	87541	2652
1850/2	83401	87384
	83404	19
	85001	13184
1878	83441	1360
1880	83441	6301
	86411	3612
1885	83421	69159
	83424	5692
	83431	104
	83451	20809
	86411	1335
	87541	11260
1897	83421	52
	83431	765
	83451	2537
	85011	4252
1899/3	83401	17850
	83421	197288
	83424	89311
	83431	50972
	83434	24615
	83441	23752
	83451	3876
	85011	53604
	86901	2909
	87541	27494
1915	83421	85867
	83424	24968

VÝPIS Z KATASTRU NEMOVITOSTÍ
prokazující stav evidovaný k datu 30.06.2026 14:55:02

Okres: CZ0327 Tachov

Obec: 561011 Lestkov

Kat.území: 680303 Hanov u Lestkova

List vlastnictví: 302

V kat. území jsou pozemky vedeny ve dvou číselných řadách (St. = stavební parcela)

Nemovitosti jsou v územním obvodu, ve kterém vykonává státní správu katastru nemovitostí ČR:
Katastrální úřad pro Plzeňský kraj, Katastrální pracoviště Tachov, kód: 410.

Vyhotovil:
Český úřad zeměměřický a katastrální - SCD
Vyhotoveno dálkovým přístupem

Vyhotoveno: 30.06.2026 15:04:38

Podpis, razítko:

Řízení PÚ:

Poučení: Údaje katastru lze užit pouze k účelům uvedeným v § 1 odst. 2 katastrálního zákona. Osobní údaje získané z katastru lze zpracovávat pouze při splnění podmínek obecného nařízení o ochraně osobních údajů. Podrobnosti viz <https://cuzk.gov.cz/>.

VÝPIS Z KATASTRU NEMOVITOSTÍ
prokazující stav evidovaný k datu 30.06.2026 14:55:02

Okres: CZ0327 Tachov

Obec: 560901 Chodová Planá

Kat.území: 694029 Domaslavičky

List vlastnictví: 137

V kat. území jsou pozemky vedeny ve dvou číselných řadách (St. = stavební parcela)

A Vlastník, jiný oprávněný

Identifikátor

Podíl

Vlastnické právo

Hovorka Ota, [REDACTED]

B Nemovitosti

Pozemky

Parcela

Výměra[m2] Druh pozemku

Způsob využití

Způsob ochrany

899/1

248611 trvalý travní porost

zemědělský půdní
fond

899/2

246 ostatní plocha

jiná plocha

899/3

1638 ostatní plocha

jiná plocha

899/4

2088 ostatní plocha

jiná plocha

B1 Věcná práva sloužící ve prospěch nemovitostí v části B - **Bez zápisu**

C Věcná práva zatěžující nemovitosti v části B včetně souvisejících údajů

Typ vztahu

o Zástavní právo zákonné

pohledávka 434.990,-Kč. Vznik zástavního práva ke dni 25.1.2010.

Oprávnění pro

Česká republika, RČ/IČO: 00000001-001, vykonává: Státní
pozemkový úřad, Husinecká 1024/11a, Žižkov, 13000 Praha
3, RČ/IČO: 01312774

Povinnost k

Parcela: 899/1

Listina Ohlášení vzniku zástavního a předkupního práva (zák.č.95/1999 Sb.) (Pozemkový
fond České republiky) ze dne 22.12.2009.

Z-764/2010-410

Pořadí k datu podle právní úpravy účinné v době vzniku práva

o Předkupní právo

vznik předkupního práva ke dni 25.1.2010

Oprávnění pro

Česká republika, RČ/IČO: 00000001-001, vykonává: Státní
pozemkový úřad, Husinecká 1024/11a, Žižkov, 13000 Praha
3, RČ/IČO: 01312774

Povinnost k

Parcela: 899/1

Listina Ohlášení vzniku zástavního a předkupního práva (zák.č.95/1999 Sb.) (Pozemkový
fond České republiky) ze dne 22.12.2009.

Z-764/2010-410

Pořadí k datu podle právní úpravy účinné v době vzniku práva

o Zástavní právo zákonné

pohledávka 27.203,- Kč. Vznik zástavního práva ke dni 16.9.2010.

Oprávnění pro

Česká republika, RČ/IČO: 00000001-001, vykonává: Státní
pozemkový úřad, Husinecká 1024/11a, Žižkov, 13000 Praha

Nemovitosti jsou v územním obvodu, ve kterém vykonává státní správu katastru nemovitostí ČR

Katastrální úřad pro Plzeňský kraj, Katastrální pracoviště Tachov, kód: 410.

VÝPIS Z KATASTRU NEMOVITOSTÍ
prokazující stav evidovaný k datu 30.06.2026 14:55:02

Okres: CZ0327 Tachov

Obec: 560901 Chodová Planá

Kat.území: 694029 Domaslavičky

List vlastnictví: 137

V kat. území jsou pozemky vedeny ve dvou číselných řadách (St. = stavební parcela)

Typ vztahu

Oprávnění pro

3, RČ/IČO: 01312774

Povinnost k

Parcela: 899/2, Parcela: 899/3, Parcela: 899/4

Listina Ohlášení vzniku zástavního a předkupního práva (zák.č.95/1999 Sb.) (Pozemkový fond České republiky) ze dne 30.08.2010.

Z-6234/2010-410

Pořadí k datu podle právní úpravy účinné v době vzniku práva

o Předkupní právo

vznik předkupního práva ke dni 16.9.2010

Oprávnění pro

Česká republika, RČ/IČO: 00000001-001, vykonává: Státní pozemkový úřad, Husinecká 1024/11a, Žižkov, 13000 Praha 3, RČ/IČO: 01312774

Povinnost k

Parcela: 899/2, Parcela: 899/3, Parcela: 899/4

Listina Ohlášení vzniku zástavního a předkupního práva (zák.č.95/1999 Sb.) (Pozemkový fond České republiky) ze dne 30.08.2010.

Z-6234/2010-410

Pořadí k datu podle právní úpravy účinné v době vzniku práva

D Poznámky a další obdobné údaje


Typ vztahu

o Omezení dispozičních práv

k zřízení dalších zástavních práv

Povinnost k

Hovorka Ota, 


Parcela: 899/1

Listina Zákon č.95/1999 Sb., § 10.


Z-764/2010-410

o Omezení dispozičních práv

k zřízení dalších zástavních práv

Povinnost k

Hovorka Ota 


Parcela: 899/2, Parcela: 899/3, Parcela: 899/4

Listina Zákon č.95/1999 Sb., § 10.

Z-6234/2010-410

o Změna výměr obnovou operátu

Nemovitosti jsou v územním obvodu, ve kterém vykonává státní správu katastru nemovitostí ČR

Katastrální úřad pro Plzeňský kraj, Katastrální pracoviště Tachov, kód: 410.

VÝPIS Z KATASTRU NEMOVITOSTÍ
prokazující stav evidovaný k datu 30.06.2026 14:55:02

Okres: CZ0327 Tachov

Obec: 560901 Chodová Planá

Kat.území: 694029 Domaslavičky

List vlastnictví: 137

V kat. území jsou pozemky vedeny ve dvou číselných řadách (St. = stavební parcela)

Typ vztahu

Povinnost k

Parcela: 899/1

Plomby a upozornění

Číslo řízení

Vztah k

o Upozornění na výzvu zapsanou v záznamu pro další řízení

ZDŘ-30/2025-410

Parcela: 899/2

Parcela: 899/4

E Nabývací tituly a jiné podklady zápisu

Listina

o Smlouva o převodu vlastnictví (zák.č.95/1999 Sb.) ze dne 22.12.2009. Právní účinky vkladu práva ke dni 25.01.2010.

V-281/2010-410

Pro: Hovorka Ota, [redacted]

o Smlouva o převodu vlastnictví (zák.č.95/1999 Sb.) ze dne 30.08.2010. Právní účinky vkladu práva ke dni 16.09.2010.

V-2745/2010-410

Pro: Hovorka Ota, [redacted]

F Vztah bonitovaných půdně ekologických jednotek (BPEJ) k parcelám

Parcela	BPEJ	Výměra [m2]
899/1	83404	1
	83424	127065
	83716	121502
	85004	43

Nemovitosti jsou v územním obvodu, ve kterém vykonává státní správu katastru nemovitostí ČR: Katastrální úřad pro Plzeňský kraj, Katastrální pracoviště Tachov, kód: 410.

Vyhotovil:

Vyhotoveno: 30.06.2026 15:04:07

Český úřad zeměměřický a katastrální - SCD

Vyhotoveno dálkovým přístupem

Podpis, razítko:

Řízení PÚ:

Poučení: Údaje katastru lze užit pouze k účelům uvedeným v § 1 odst. 2 katastrálního zákona. Osobní údaje získané z katastru lze zpracovávat pouze při splnění podmínek obecného nařízení o ochraně osobních údajů. Podrobnosti viz <https://cuzk.gov.cz/>.

VÝPIS Z KATASTRU NEMOVITOSTÍ
prokazující stav evidovaný k datu 30.06.2026 14:55:02

Okres: CZ0327 Tachov

Obec: 561011 Lestkov

Kat.území: 680290 Domaslav

List vlastnictví: 322

V kat. území jsou pozemky vedeny ve dvou číselných řadách (St. = stavební parcela)

A Vlastník, jiný oprávněný

Identifikátor

Podíl

Vlastnické právo

Hovorka Ota, [REDACTED]

B Nemovitosti

Pozemky

Parcela

Výměra[m2] Druh pozemku

Způsob využití

Způsob ochrany

39/1

1322 zahrada

zemědělský půdní fond

588/1

21482 orná půda

zemědělský půdní fond

588/7

52530 orná půda

zemědělský půdní fond

588/14

69499 orná půda

zemědělský půdní fond

588/22

14616 orná půda

zemědělský půdní fond

619/2

1784 orná půda

zemědělský půdní fond

868/2

3275 trvalý travní porost

zemědělský půdní fond

B1 Věcná práva sloužící ve prospěch nemovitostí v části B - **Bez zápisu**

C Věcná práva zatěžující nemovitosti v části B včetně souvisejících údajů

Typ vztahu

o Předkupní právo

vznik předkupního práva ke dni 2.4.2008

Oprávnění pro

Česká republika, RČ/IČO: 00000001-001, vykonává: Státní pozemkový úřad, Husinecká 1024/11a, Žižkov, 13000 Praha 3, RČ/IČO: 01312774

Povinnost k

Parcela: 868/2

Listina Ohlášení vzniku předkupního práva podle zák.č.95/1999 Sb. (Pozemkový fond České republiky) ze dne 06.03.2008.

Z-5420/2008-410

Pořadí k datu podle právní úpravy účinné v době vzniku práva

D Poznámky a další obdobné údaje

Typ vztahu

o Omezení dispozičních práv

k zřizování dalších zástavních práv

Povinnost k

Hovorka Ota [REDACTED]

Parcela: 868/2

Listina Zákon č.95/1999 Sb., § 10.

Nemovitosti jsou v územním obvodu, ve kterém vykonává státní správu katastru nemovitostí ČR
Katastrální úřad pro Plzeňský kraj, Katastrální pracoviště Tachov, kód: 410.

VÝPIS Z KATASTRU NEMOVITOSTÍ
prokazující stav evidovaný k datu 30.06.2026 14:55:02

Okres: CZ0327 Tachov

Obec: 561011 Lestkov

Kat.území: 680290 Domaslav

List vlastnictví: 322

V kat. území jsou pozemky vedeny ve dvou číselných řadách (St. = stavební parcela)

Typ vztahu

Z-5420/2008-410

o **Změna číslování parcel**

Povinnost k

Parcela: 588/14

o **Změna výměr obnovou operátu**

Povinnost k

Parcela: 39/1, Parcela: 588/1, Parcela: 588/14

Plomby a upozornění - **Bez zápisu**

E Nabývací tituly a jiné podklady zápisu

Listina

- o Smlouva o převodu vlastnictví (zák.č.95/1999 Sb.) ze dne 06.03.2008. Právní účinky vkladu práva ke dni 02.04.2008.

V-1289/2008-410

Pro: Hovorka Ota, [redacted]

- o Smlouva kupní ze dne 13.12.2011. Právní účinky vkladu práva ke dni 29.12.2011.

V-4131/2011-410

Pro: Hovorka Ota, [redacted]

- o Smlouva směnná ze dne 09.10.2019. Právní účinky zápisu k okamžiku 10.10.2019 10:00:59. Zápis proveden dne 01.11.2019.

V-4010/2019-410

Pro: Hovorka Ota, [redacted]

F Vztah bonitovaných půdně ekologických jednotek (BPEJ) k parcelám

Parcela	BPEJ	Výměra [m2]
39/1	73716	1322
588/1	72914	3243
	73716	18239
588/7	73244	10143
	73254	2841
	73716	32318
	73746	7227
	73929	1
588/14	72914	5371
	72944	22887
	72954	182
	73716	40131
	73929	659
	74068	269
588/22	73716	14616

VÝPIS Z KATASTRU NEMOVITOSTÍ
prokazující stav evidovaný k datu 30.06.2026 14:55:02

Okres: CZ0327 Tachov

Obec: 561011 Lestkov

Kat.území: 680290 Domaslav

List vlastnictví: 322

V kat. území jsou pozemky vedeny ve dvou číselných řadách (St. = stavební parcela)

619/2	73716	1784
868/2	76901	3275

Nemovitosti jsou v územním obvodu, ve kterém vykonává státní správu katastru nemovitostí ČR:
Katastrální úřad pro Plzeňský kraj, Katastrální pracoviště Tachov, kód: 410.

Vyhotovil:
Český úřad zeměměřický a katastrální - SCD
Vyhotoveno dálkovým přístupem

Vyhotoveno: 30.06.2026 14:58:47

Podpis, razítko:

Řízení PÚ:

Poučení: Údaje katastru lze užít pouze k účelům uvedeným v § 1 odst. 2 katastrálního zákona.
Osobní údaje získané z katastru lze zpracovávat pouze při splnění podmínek obecného nařízení
o ochraně osobních údajů. Podrobnosti viz <https://cuzk.gov.cz/>.

VÝPIS Z KATASTRU NEMOVITOSTÍ
prokazující stav evidovaný k datu 30.06.2026 14:55:02

Okres: CZ0327 Tachov

Obec: 560740 Bezručice

Kat.území: 603694 Bezručice

List vlastnictví: 640

V kat. území jsou pozemky vedeny ve dvou číselných řadách (St. = stavební parcela)

A Vlastník, jiný oprávněný

Identifikátor

Podíl

Vlastnické právo

Hovorka Ota,

B Nemovitosti

Pozemky

Parcela

Výměra[m2] Druh pozemku

Způsob využití

Způsob ochrany

138/3	521	lesní pozemek		pozemek určený k plnění funkcí lesa
138/4	954	trvalý travní porost		zemědělský půdní fond
259	456	orná půda	mez, stráž	zemědělský půdní fond
264/1	1053	ostatní plocha	nepločná půda	
295/1	4852	ostatní plocha	jiná plocha	
295/2	4911	ostatní plocha	jiná plocha	
330	3311	trvalý travní porost		zemědělský půdní fond
332	1988	trvalý travní porost		zemědělský půdní fond
336	2801	trvalý travní porost		zemědělský půdní fond
357	3489	trvalý travní porost		zemědělský půdní fond
358/1	16521	trvalý travní porost		zemědělský půdní fond
358/2	2421	trvalý travní porost		zemědělský půdní fond
432/1	17146	ostatní plocha	jiná plocha	
471	114	ostatní plocha	jiná plocha	
476/1	53298	orná půda		zemědělský půdní fond
476/6	22406	orná půda		chráněná značka geodetického bodu, zemědělský půdní fond
476/7	216753	orná půda		zemědělský půdní fond
590	468	ostatní plocha	nepločná půda	
601/3	5153	trvalý travní porost		zemědělský půdní fond
606/1	198	ostatní plocha	nepločná půda	
634/1	2794	ostatní plocha	nepločná půda	
649/7	23851	trvalý travní porost		zemědělský půdní fond
661	2298	trvalý travní porost		zemědělský půdní fond
662/1	1091	trvalý travní porost		zemědělský půdní fond
662/2	312	trvalý travní porost		zemědělský půdní fond

VÝPIS Z KATASTRU NEMOVITOSTÍ
 prokazující stav evidovaný k datu 30.06.2026 14:55:02

Okres: CZ0327 Tachov

Obec: 560740 Bezdrůžice

Kat.území: 603694 Bezdrůžice

List vlastnictví: 640

V kat. území jsou pozemky vedeny ve dvou číselných řadách (St. = stavební parcela)

664/1	14642 trvalý travní porost		zemědělský půdní fond
664/2	4158 trvalý travní porost		zemědělský půdní fond
666/1	576 trvalý travní porost		zemědělský půdní fond
666/6	751 trvalý travní porost		zemědělský půdní fond
666/7	201 trvalý travní porost		zemědělský půdní fond
667/1	3320 trvalý travní porost		zemědělský půdní fond
667/2	4191 trvalý travní porost		zemědělský půdní fond
669	2918 ostatní plocha	jiná plocha	
671/8	1984 trvalý travní porost		zemědělský půdní fond
671/9	1648 ostatní plocha	neplodná půda	
676/3	279 trvalý travní porost	mez, stráž	zemědělský půdní fond
691/2	695 lesní pozemek		pozemek určený k plnění funkcí lesa
696	971 lesní pozemek		pozemek určený k plnění funkcí lesa
725	18485 lesní pozemek		pozemek určený k plnění funkcí lesa
727/3	385 trvalý travní porost	mez, stráž	zemědělský půdní fond
776/5	76 trvalý travní porost		zemědělský půdní fond
815	1986 ostatní plocha	jiná plocha	
818/3	315 ostatní plocha	jiná plocha	
818/4	338 ostatní plocha	jiná plocha	
818/5	786 trvalý travní porost		zemědělský půdní fond
846/4	2660 trvalý travní porost		zemědělský půdní fond
1025/1	653 trvalý travní porost		zemědělský půdní fond
1111/2	1724 orná půda		zemědělský půdní fond
1121/2	80 ostatní plocha	jiná plocha	
1121/5	97 ostatní plocha	jiná plocha	
1181	642 trvalý travní porost		zemědělský půdní fond
1284/1	916 ostatní plocha	neplodná půda	
1321/1	8126 orná půda		zemědělský půdní fond
1321/2	20260 orná půda		zemědělský půdní fond
1334/3	268 lesní pozemek		pozemek určený k plnění funkcí lesa

VÝPIS Z KATASTRU NEMOVITOSTÍ
prokazující stav evidovaný k datu 30.06.2026 14:55:02

Okres: CZ0327 Tachov

Obec: 560740 Bezručice

Kat.území: 603694 Bezručice

List vlastnictví: 640

V kat. území jsou pozemky vedeny ve dvou číselných řadách (St. = stavební parcela)

1334/8	198 lesní pozemek		pozemek určený k plnění funkcí lesa
1334/11	224 lesní pozemek		pozemek určený k plnění funkcí lesa
1334/12	196 lesní pozemek		pozemek určený k plnění funkcí lesa
1348/1	5547 trvalý travní porost		zemědělský půdní fond
1348/2	2071 trvalý travní porost		zemědělský půdní fond
1349/1	13762 orná půda		zemědělský půdní fond
1382/2	1019 trvalý travní porost		zemědělský půdní fond
1383	6789 trvalý travní porost		zemědělský půdní fond
1384/4	7264 trvalý travní porost		zemědělský půdní fond
1384/5	1234 trvalý travní porost	mez, stráň	zemědělský půdní fond
1384/7	4483 trvalý travní porost		zemědělský půdní fond
1384/8	2326 trvalý travní porost	mez, stráň	zemědělský půdní fond
1386/2	37510 trvalý travní porost		zemědělský půdní fond
1386/5	8625 trvalý travní porost		zemědělský půdní fond
1386/6	1358 trvalý travní porost	mez, stráň	zemědělský půdní fond
1386/7	815 trvalý travní porost	mez, stráň	zemědělský půdní fond
1390	343 trvalý travní porost		zemědělský půdní fond
1392/1	4251 trvalý travní porost		zemědělský půdní fond
1392/2	3552 trvalý travní porost	mez, stráň	zemědělský půdní fond
1402/1	5089 trvalý travní porost		zemědělský půdní fond
1402/2	2230 trvalý travní porost	mez, stráň	zemědělský půdní fond
1402/3	844 trvalý travní porost	mez, stráň	zemědělský půdní fond
1469	4936 trvalý travní porost		zemědělský půdní fond
1471	9892 lesní pozemek		pozemek určený k plnění funkcí lesa
1476	2472 trvalý travní porost		zemědělský půdní fond

B1 Věcná práva sloužící ve prospěch nemovitostí v části B - **Bez zápisu**

VÝPIS Z KATASTRU NEMOVITOSTÍ
prokazující stav evidovaný k datu 30.06.2026 14:55:02

Okres: CZ0327 Tachov

Obec: 560740 Bezdrůžice

Kat.území: 603694 Bezdrůžice

List vlastnictví: 640

V kat. území jsou pozemky vedeny ve dvou číselných řadách (St. = stavební parcela)

C Věcná práva zatěžující nemovitosti v části B včetně souvisejících údajů

Typ vztahu

o **Zástavní právo zákonné**

pohledávka 279.423,- Kč. Vznik zástavního práva ke dni 10.1.2006.

Oprávnění pro

Česká republika, RČ/IČO: 00000001-001, vykonává: Státní pozemkový úřad, Husinecká 1024/11a, Žižkov, 13000 Praha 3, RČ/IČO: 01312774

Povinnost k

Parcela: 295/2, Parcela: 357, Parcela: 358/1, Parcela: 358/2, Parcela: 432/1, Parcela: 590, Parcela: 601/3, Parcela: 649/7, Parcela: 661, Parcela: 662/1, Parcela: 662/2, Parcela: 664/1, Parcela: 666/1, Parcela: 666/6, Parcela: 666/7, Parcela: 667/1, Parcela: 669, Parcela: 671/8, Parcela: 671/9, Parcela: 676/3, Parcela: 691/2, Parcela: 696, Parcela: 725, Parcela: 815, Parcela: 818/5

Listina Ohlášení vzniku zástavního a předkupního práva (zák.č.95/1999 Sb.) (Pozemkový fond České republiky) ze dne 16.12.2005.

Z-1099/2006-410

Pořadí k datu podle právní úpravy účinné v době vzniku práva

o **Předkupní právo**

vznik předkupního práva ke dni 10.1.2006

Oprávnění pro

Česká republika, RČ/IČO: 00000001-001, vykonává: Státní pozemkový úřad, Husinecká 1024/11a, Žižkov, 13000 Praha 3, RČ/IČO: 01312774

Povinnost k

Parcela: 295/2, Parcela: 357, Parcela: 358/1, Parcela: 358/2, Parcela: 432/1, Parcela: 590, Parcela: 601/3, Parcela: 649/7, Parcela: 661, Parcela: 662/1, Parcela: 662/2, Parcela: 664/1, Parcela: 666/1, Parcela: 666/6, Parcela: 666/7, Parcela: 667/1, Parcela: 669, Parcela: 671/8, Parcela: 671/9, Parcela: 676/3, Parcela: 691/2, Parcela: 696, Parcela: 725, Parcela: 815, Parcela: 818/5

Listina Ohlášení vzniku zástavního a předkupního práva (zák.č.95/1999 Sb.) (Pozemkový fond České republiky) ze dne 16.12.2005.

Z-1099/2006-410

Pořadí k datu podle právní úpravy účinné v době vzniku práva

o **Předkupní právo**

vznik předkupního práva ke dni 10.1.2006

Oprávnění pro

Česká republika, RČ/IČO: 00000001-001, vykonává: Státní pozemkový úřad, Husinecká 1024/11a, Žižkov, 13000 Praha 3, RČ/IČO: 01312774

Povinnost k

Parcela: 332

Listina Ohlášení vzniku předkupního práva podle zák.č.95/1999 Sb. (Pozemkový fond České republiky) ze dne 16.12.2005.

Z-1254/2006-410

Pořadí k datu podle právní úpravy účinné v době vzniku práva

o **Předkupní právo**

VÝPIS Z KATASTRU NEMOVITOSTÍ
prokazující stav evidovaný k datu 30.06.2026 14:55:02

Okres: CZ0327 Tachov

Obec: 560740 Bezdrůžice

Kat.území: 603694 Bezdrůžice

List vlastnictví: 640

V kat. území jsou pozemky vedeny ve dvou číselných řadách (St. = stavební parcela)

Typ vztahu

vznik předkupního práva ke dni 10.1.2006

Oprávnění pro

Česká republika, RČ/IČO: 00000001-001, vykonává: Státní
pozemkový úřad, Husinecká 1024/11a, Žižkov, 13000 Praha
3, RČ/IČO: 01312774

Povinnost k

Parcela: 1111/2

Listina Ohlášení vzniku předkupního práva podle zák.č.95/1999 Sb. (Pozemkový fond České republiky) ze dne 16.12.2005.

Z-1257/2006-410

Pořadí k datu podle právní úpravy účinné v době vzniku práva

o **Zástavní právo zákonné**

pohledávka 198.817,- Kč. Vznik zástavního práva ke dni 10.1.2006.

Oprávnění pro

Česká republika, RČ/IČO: 00000001-001, vykonává: Státní
pozemkový úřad, Husinecká 1024/11a, Žižkov, 13000 Praha
3, RČ/IČO: 01312774

Povinnost k

Parcela: 1025/1, Parcela: 1121/2, Parcela: 1121/5, Parcela: 1181, Parcela:
1284/1, Parcela: 1321/1, Parcela: 1334/11, Parcela: 1334/12, Parcela: 1334/3,
Parcela: 1334/8, Parcela: 1349/1, Parcela: 1382/2, Parcela: 138/3, Parcela:
1383, Parcela: 138/4, Parcela: 1390, Parcela: 1392/1, Parcela: 1392/2, Parcela:
1469, Parcela: 1471, Parcela: 1476, Parcela: 259, Parcela: 264/1, Parcela:
295/1, Parcela: 471, Parcela: 606/1, Parcela: 634/1, Parcela: 727/3, Parcela:
776/5, Parcela: 818/3, Parcela: 818/4, Parcela: 846/4

Listina Ohlášení vzniku zástavního a předkupního práva (zák.č.95/1999 Sb.) (Pozemkový fond České republiky) ze dne 16.12.2005.

Z-1252/2006-410

Pořadí k datu podle právní úpravy účinné v době vzniku práva

o **Předkupní právo**

vznik předkupního práva ke dni 10.1.2006

Oprávnění pro

Česká republika, RČ/IČO: 00000001-001, vykonává: Státní
pozemkový úřad, Husinecká 1024/11a, Žižkov, 13000 Praha
3, RČ/IČO: 01312774

Povinnost k

Parcela: 1025/1, Parcela: 1121/2, Parcela: 1121/5, Parcela: 1181, Parcela:
1284/1, Parcela: 1321/1, Parcela: 1334/11, Parcela: 1334/12, Parcela: 1334/3,
Parcela: 1334/8, Parcela: 1349/1, Parcela: 1382/2, Parcela: 138/3, Parcela:
1383, Parcela: 138/4, Parcela: 1390, Parcela: 1392/1, Parcela: 1392/2, Parcela:
1469, Parcela: 1471, Parcela: 1476, Parcela: 259, Parcela: 264/1, Parcela:
295/1, Parcela: 471, Parcela: 606/1, Parcela: 634/1, Parcela: 727/3, Parcela:
776/5, Parcela: 818/3, Parcela: 818/4, Parcela: 846/4

Listina Ohlášení vzniku zástavního a předkupního práva (zák.č.95/1999 Sb.) (Pozemkový fond České republiky) ze dne 16.12.2005.

Z-1252/2006-410

Pořadí k datu podle právní úpravy účinné v době vzniku práva

o **Předkupní právo**

vznik předkupního práva ke dni 2.3.2007

VÝPIS Z KATASTRU NEMOVITOSTÍ
prokazující stav evidovaný k datu 30.06.2026 14:55:02

Okres: CZ0327 Tachov

Obec: 560740 Bezdrůžice

Kat.území: 603694 Bezdrůžice

List vlastnictví: 640

V kat. území jsou pozemky vedeny ve dvou číselných řadách (St. = stavební parcela)

Typ vztahu

Oprávnění pro

Česká republika, RČ/IČO: 00000001-001, vykonává: Státní
pozemkový úřad, Husinecká 1024/11a, Žižkov, 13000 Praha
3, RČ/IČO: 01312774

Povinnost k

Parcela: 1348/1, Parcela: 1348/2

Listina Ohlášení vzniku předkupního práva podle zák.č.95/1999 Sb. (Pozemkový fond České republiky) ze dne 05.02.2007.

Z-3348/2007-410

Pořadí k datu podle právní úpravy účinné v době vzniku práva

o **Zástavní právo zákonné**

pohledávka 95.585,-Kč. Vznik zástavního práva ke dni 7.11.2007.

Oprávnění pro

Česká republika, RČ/IČO: 00000001-001, vykonává: Státní
pozemkový úřad, Husinecká 1024/11a, Žižkov, 13000 Praha
3, RČ/IČO: 01312774

Povinnost k

Parcela: 1386/2, Parcela: 1386/5, Parcela: 1386/6, Parcela: 1386/7, Parcela:
1402/1, Parcela: 1402/2, Parcela: 1402/3, Parcela: 330, Parcela: 664/2, Parcela:
667/2

Listina Ohlášení vzniku zástavního a předkupního práva (zák.č.95/1999 Sb.) (Pozemkový fond České republiky) ze dne 19.09.2007.

Z-10407/2007-410

Pořadí k datu podle právní úpravy účinné v době vzniku práva

o **Předkupní právo**

vznik předkupního práva ke dni 7.11.2007

Oprávnění pro

Česká republika, RČ/IČO: 00000001-001, vykonává: Státní
pozemkový úřad, Husinecká 1024/11a, Žižkov, 13000 Praha
3, RČ/IČO: 01312774

Povinnost k

Parcela: 1386/2, Parcela: 1386/5, Parcela: 1386/6, Parcela: 1386/7, Parcela:
1402/1, Parcela: 1402/2, Parcela: 1402/3, Parcela: 330, Parcela: 664/2, Parcela:
667/2

Listina Ohlášení vzniku zástavního a předkupního práva (zák.č.95/1999 Sb.) (Pozemkový fond České republiky) ze dne 19.09.2007.

Z-10407/2007-410

Pořadí k datu podle právní úpravy účinné v době vzniku práva

o **Předkupní právo**

vznik předkupního práva ke dni 23.1.2008

Oprávnění pro

Česká republika, RČ/IČO: 00000001-001, vykonává: Státní
pozemkový úřad, Husinecká 1024/11a, Žižkov, 13000 Praha
3, RČ/IČO: 01312774

Povinnost k

Parcela: 336

VÝPIS Z KATASTRU NEMOVITOSTÍ
prokazující stav evidovaný k datu 30.06.2026 14:55:02

Okres: CZ0327 Tachov

Obec: 560740 Bezdrůžice

Kat.území: 603694 Bezdrůžice

List vlastnictví: 640

V kat. území jsou pozemky vedeny ve dvou číselných řadách (St. = stavební parcela)

Typ vztahu

Listina Ohlášení vzniku předkupního práva podle zák.č.95/1999 Sb. (Pozemkový fond České republiky) ze dne 05.12.2007.

Z-1559/2008-410

Pořadí k datu podle právní úpravy účinné v době vzniku práva

o **Zástavní právo zákonné**

pohledávka 50.981,-Kč. Vznik zástavního práva ke dni 11.12.2008.

Oprávnění pro

Česká republika, RČ/IČO: 00000001-001, vykonává: Státní pozemkový úřad, Husinecká 1024/11a, Žižkov, 13000 Praha 3, RČ/IČO: 01312774

Povinnost k

Parcela: 1321/2

Listina Ohlášení vzniku zástavního a předkupního práva (zák.č.95/1999 Sb.) (Pozemkový fond České republiky) ze dne 19.11.2008.

Z-54/2009-410

Pořadí k datu podle právní úpravy účinné v době vzniku práva

o **Předkupní právo**

vznik předkupního práva ke dni 11.12.2008

Oprávnění pro

Česká republika, RČ/IČO: 00000001-001, vykonává: Státní pozemkový úřad, Husinecká 1024/11a, Žižkov, 13000 Praha 3, RČ/IČO: 01312774

Povinnost k

Parcela: 1321/2

Listina Ohlášení vzniku zástavního a předkupního práva (zák.č.95/1999 Sb.) (Pozemkový fond České republiky) ze dne 19.11.2008.

Z-54/2009-410

Pořadí k datu podle právní úpravy účinné v době vzniku práva

o **Zástavní právo zákonné**

pohledávka 1.109.361,-Kč. Vznik zástavního práva ke dni 7.11.2007.

Oprávnění pro

Česká republika, RČ/IČO: 00000001-001, vykonává: Státní pozemkový úřad, Husinecká 1024/11a, Žižkov, 13000 Praha 3, RČ/IČO: 01312774

Povinnost k

Parcela: 1384/4, Parcela: 1384/5, Parcela: 1384/7, Parcela: 1384/8, Parcela: 476/1, Parcela: 476/6, Parcela: 476/7

Listina Ohlášení vzniku zástavního a předkupního práva (zák.č.95/1999 Sb.) (Pozemkový fond České republiky) ze dne 05.10.2007.

Z-10507/2007-410

Pořadí k datu podle právní úpravy účinné v době vzniku práva

o **Předkupní právo**

vznik předkupního práva ke dni 7.11.2007

Oprávnění pro

Česká republika, RČ/IČO: 00000001-001, vykonává: Státní

VÝPIS Z KATASTRU NEMOVITOSTÍ
prokazující stav evidovaný k datu 30.06.2026 14:55:02

Okres: CZ0327 Tachov

Obec: 560740 Bezdrůžice

Kat.území: 603694 Bezdrůžice

List vlastnictví: 640

V kat. území jsou pozemky vedeny ve dvou číselných řadách (St. = stavební parcela)

Typ vztahu

Oprávnění pro

pozemkový úřad, Husinecká 1024/11a, Žižkov, 13000 Praha
3, RČ/IČO: 01312774

Povinnost k

Parcela: 1384/4, Parcela: 1384/5, Parcela: 1384/7, Parcela: 1384/8, Parcela:
476/1, Parcela: 476/6, Parcela: 476/7

Listina Ohlášení vzniku zástavního a předkupního práva (zák.č.95/1999 Sb.) (Pozemkový
fond České republiky) ze dne 05.10.2007.

Z-10507/2007-410

Pořadí k datu podle právní úpravy účinné v době vzniku práva

D Poznámky a další obdobné údaje

Typ vztahu

o Omezení dispozičních práv

k zřizování dalších zástavních práv

Povinnost k

Hovorka Ota, 

Parcela: 5 2, Parcela: 357, Parcela: 358/1, Parcela: 358/2, Parcela: 432/1,
Parcela: 590, Parcela: 601/3, Parcela: 649/7, Parcela: 661, Parcela: 662/1,
Parcela: 662/2, Parcela: 664/1, Parcela: 666/1, Parcela: 666/6, Parcela: 666/7,
Parcela: 667/1, Parcela: 669, Parcela: 671/8, Parcela: 671/9, Parcela: 676/3,
Parcela: 691/2, Parcela: 696, Parcela: 725, Parcela: 815, Parcela: 818/5

Listina Zákon č.95/1999 Sb., § 10.

Z-1099/2006-410

o Omezení dispozičních práv

k zřizování dalších zástavních práv

Povinnost k

Hovorka Ota 

Parcela: 332


Listina Zákon č.95/1999 Sb., § 10.

Z-1254/2006-410

o Omezení dispozičních práv

k zřizování dalších zástavních práv

Povinnost k

Hovorka Ota 

Parcela: 1111/2

Listina Zákon č.95/1999 Sb., § 10.

Z-1257/2006-410

o Omezení dispozičních práv

k zřizování dalších zástavních práv

Povinnost k

Hovorka Ota, 

VÝPIS Z KATASTRU NEMOVITOSTÍ
prokazující stav evidovaný k datu 30.06.2026 14:55:02

Okres: CZ0327 Tachov

Obec: 560740 Bezdrůžice

Kat.území: 603694 Bezdrůžice

List vlastnictví: 640

V kat. území jsou pozemky vedeny ve dvou číselných řadách (St. = stavební parcela)

Typ vztahu

Povinnost k

Parcela: 1025/1, Parcela: 1121/2, Parcela: 1121/5, Parcela: 1181, Parcela: 1284/1, Parcela: 1321/1, Parcela: 1334/11, Parcela: 1334/12, Parcela: 1334/3, Parcela: 1334/8, Parcela: 1349/1, Parcela: 1382/2, Parcela: 138/3, Parcela: 1383, Parcela: 138/4, Parcela: 1390, Parcela: 1392/1, Parcela: 1392/2, Parcela: 1469, Parcela: 1471, Parcela: 1476, Parcela: 259, Parcela: 264/1, Parcela: 295/1, Parcela: 471, Parcela: 606/1, Parcela: 634/1, Parcela: 727/3, Parcela: 776/5, Parcela: 818/3, Parcela: 818/4, Parcela: 846/4

Listina Zákon č.95/1999 Sb., § 10.

Z-1252/2006-410

- o Omezení dispozičních práv
k zřizování dalších zástavních práv

Povinnost k

Hovorka Ota

Parcela: 1348/1, Parcela: 1348/2

Listina Zákon č.95/1999 Sb., § 10.

Z-3348/2007-410

- o Omezení dispozičních práv
k zřizování dalších zástavních práv

Povinnost k

Hovorka Ota,

Parcela: 1386/2, Parcela: 1386/5, Parcela: 1386/6, Parcela: 1386/7, Parcela: 1402/1, Parcela: 1402/2, Parcela: 1402/3, Parcela: 330, Parcela: 664/2, Parcela: 667/2

Listina Zákon č.95/1999 Sb., § 10.

Z-10407/2007-410

- o Omezení dispozičních práv
k zřizování dalších zástavních práv

Povinnost k

Hovorka Ota,

Parcela: 336

Listina Zákon č.95/1999 Sb., § 10.

Z-1559/2008-410

- o Omezení dispozičních práv
k zřizování dalších zástavních práv

Povinnost k

Hovorka Ota

Parcela: 1321/2

Listina Zákon č.95/1999 Sb., § 10.

Z-54/2009-410

- o Omezení dispozičních práv
k zřizování dalších zástavních práv

VÝPIS Z KATASTRU NEMOVITOSTÍ
prokazující stav evidovaný k datu 30.06.2026 14:55:02

Okres: CZ0327 Tachov

Obec: 560740 Bezdrůžice

Kat.území: 603694 Bezdrůžice

List vlastnictví: 640

V kat. území jsou pozemky vedeny ve dvou číselných řadách (St. = stavební parcela)

Typ vztahu

Povinnost k



Parcela: 1384/4, Parcela: 1384/5, Parcela: 1384/7, Parcela: 1384/8, Parcela: 476/1, Parcela: 476/6, Parcela: 476/7

Listina Zákon č.95/1999 Sb., § 10.

Z-10507/2007-410

o Změna číslování parcel

Povinnost k

Parcela: 1025/1, Parcela: 1334/11, Parcela: 1334/12, Parcela: 1384/4, Parcela: 1384/5, Parcela: 1384/7, Parcela: 1384/8, Parcela: 1386/5, Parcela: 1386/6, Parcela: 1386/7, Parcela: 1402/1, Parcela: 1402/2, Parcela: 1402/3, Parcela: 476/6, Parcela: 476/7, Parcela: 606/1, Parcela: 662/1, Parcela: 662/2

o Změna výměr obnovou operátu

Povinnost k

Parcela: 1334/11, Parcela: 1334/12, Parcela: 1334/3, Parcela: 1334/8, Parcela: 1382/2, Parcela: 138/3, Parcela: 1383, Parcela: 1384/4, Parcela: 1384/5, Parcela: 1384/7, Parcela: 1384/8, Parcela: 1386/2, Parcela: 1386/5, Parcela: 1386/6, Parcela: 1386/7, Parcela: 1390, Parcela: 1392/1, Parcela: 1392/2, Parcela: 1402/1, Parcela: 1402/2, Parcela: 1402/3, Parcela: 1469, Parcela: 1471, Parcela: 1476, Parcela: 259, Parcela: 264/1, Parcela: 295/1, Parcela: 330, Parcela: 332, Parcela: 336, Parcela: 358/1, Parcela: 358/2, Parcela: 432/1, Parcela: 471, Parcela: 476/1, Parcela: 476/6, Parcela: 476/7, Parcela: 634/1, Parcela: 649/7, Parcela: 664/1, Parcela: 667/2, Parcela: 676/3, Parcela: 691/2, Parcela: 696, Parcela: 725, Parcela: 727/3, Parcela: 776/5, Parcela: 815, Parcela: 818/4, Parcela: 818/5

Plomby a upozornění - Bez zápisu

E Nabývací tituly a jiné podklady zápisu

Listina

- o Smlouva o převodu vlastnictví (zák.č.95/1999 Sb.) ze dne 16.12.2005. Právní účinky vkladu práva ke dni 10.01.2006.

V-90/2006-410

Pro: Hovorka Ota,



- o Smlouva o převodu vlastnictví (zák.č.95/1999 Sb.) ze dne 16.12.2005. Právní účinky vkladu práva ke dni 10.01.2006.

V-91/2006-410

Pro: Hovorka Ota,



- o Smlouva o převodu vlastnictví (zák.č.95/1999 Sb.) ze dne 16.12.2005. Právní účinky vkladu práva ke dni 10.01.2006.

V-92/2006-410

Pro: Hovorka Ota,



- o Smlouva o převodu vlastnictví (zák.č.95/1999 Sb.) ze dne 16.12.2005. Právní účinky vkladu práva ke dni 10.01.2006.

V-95/2006-410

VÝPIS Z KATASTRU NEMOVITOSTÍ
prokazující stav evidovaný k datu 30.06.2026 14:55:02

Okres: CZ0327 Tachov

Obec: 560740 Bezručice

Kat.území: 603694 Bezručice

List vlastnictví: 640

V kat. území jsou pozemky vedeny ve dvou číselných řadách (St. = stavební parcela)

Listina

Pro: Hovorka Ota, [redacted]

- o Smlouva o převodu vlastnictví (zák.č.95/1999 Sb.) ze dne 05.02.2007. Právní účinky vkladu práva ke dni 02.03.2007.

V-628/2007-410

Pro: Hovorka Ota, [redacted]

- o Smlouva o převodu vlastnictví (zák.č.95/1999 Sb.) ze dne 19.09.2007. Právní účinky vkladu práva ke dni 07.11.2007.

V-3782/2007-410

Pro: Hovorka Ota, [redacted]

- o Smlouva o převodu vlastnictví (zák.č.95/1999 Sb.) ze dne 05.10.2007. Právní účinky vkladu práva ke dni 07.11.2007.

V-3774/2007-410

Pro: Hovorka Ota, [redacted]

- o Smlouva o převodu vlastnictví (zák.č.95/1999 Sb.) ze dne 05.12.2007. Právní účinky vkladu práva ke dni 23.01.2008.

V-283/2008-410

Pro: Hovorka Ota, [redacted]

- o Smlouva o převodu vlastnictví (zák.č.95/1999 Sb.) ze dne 19.11.2008. Právní účinky vkladu práva ke dni 11.12.2008.

V-4842 2008-410

Pro: Hovorka Ota, [redacted]

F Vztah bonitovaných půdně ekologických jednotek (BPEJ) k parcelám

Parcela	BPEJ	Výměra [m2]
138/4	72901	30
	75011	924
259	72944	456
330	77201	3311
332	77201	1988
336	77201	2801
357	77201	3489
358/1	77201	16521
358/2	77201	2421
476/1	72901	5516
	72911	14703
	72914	33079
476/6	72904	2509
	72914	14448
	73716	4406
	77313	1043
476/7	72901	14821
	72904	119755
	72911	43637

VÝPIS Z KATASTRU NEMOVITOSTÍ
prokazující stav evidovaný k datu 30.06.2026 14:55:02

Okres: CZ0327 Tachov

Obec: 560740 Bezručice

Kat.území: 603694 Bezručice

List vlastnictví: 640

V kat. území jsou pozemky vedeny ve dvou číselných řadách (St. = stavební parcela)

	72914	34726
	73939	25
	77313	3789
601/3	77313	5153
649/7	73929	23851
661	77201	2298
662/1	77201	1091
662/2	77201	312
664/1	77201	14642
664/2	77201	4158
666/1	77201	576
666/6	77201	751
666/7	77201	201
667/1	77201	3320
667/2	77201	4191
671/8	77201	1984
676/3	77201	279
727/3	77201	385
776/5	73716	76
818/5	83454	786
846/4	72914	10
	85011	2650
1025/1	74811	457
	85011	196
1111/2	72604	1724
1181	74811	610
	76811	32
1321/1	72604	2
	75011	8124
1321/2	72604	63
	72614	16445
	75011	3752
1348/1	76811	5547
1348/2	76811	2071
1349/1	73939	12134
	76811	1628
1382/2	77201	1019
1383	77201	6789
1384/4	77201	7264
1384/5	77201	1234
1384/7	77201	4483
1384/8	77201	2326
1386/2	77201	37510
1386/5	77201	8625
1386/6	77201	1358
1386/7	77201	815

VÝPIS Z KATASTRU NEMOVITOSTÍ
prokazující stav evidovaný k datu 30.06.2026 14:55:02

Okres: CZ0327 Tachov

Obec: 560740 Bezručice

Kat.území: 603694 Bezručice

List vlastnictví: 640

V kat. území jsou pozemky vedeny ve dvou číselných řadách (St. = stavební parcela)

1390	77201	343
1392/1	77201	4251
1392/2	77201	3552
1402/1	77201	5089
1402/2	77201	2230
1402/3	77201	844
1469	77201	4936
1476	77201	2472

Nemovitosti jsou v územním obvodu, ve kterém vykonává státní správu katastru nemovitostí ČR:
Katastrální úřad pro Plzeňský kraj, Katastrální pracoviště Tachov, kód: 410.

Vyhotovil:
Český úřad zeměměřický a katastrální - SCD
Vyhotoveno dálkovým přístupem

Vyhotoveno: 30.06.2026 14:58:09

Podpis, razítko:

Řízení PÚ:

Poučení: Údaje katastru lze užít pouze k účelům uvedeným v § 1 odst. 2 katastrálního zákona.
Osobní údaje získané z katastru lze zpracovávat pouze při splnění podmínek obecného nařízení
o ochraně osobních údajů. Podrobnosti viz <https://cuzk.gov.cz/>.